

NIKU Rapport 7

Samiske urgraver

Statusrapport med forslag til miljøovervåkingsprogram

Elin Rose Myrvoll



Myrvoll, Elin Rose. 2005. Samiske urgraver. Statusrapport med forslag til miljøovervåkingsprogram. – NIKU Rapport 7. 1- xx

Oslo, mai 2005

NIKU Rapport 7
ISSN 1503.4895
ISBN 82-8101-026-6

Rettighetshaver © Copyright Stiftelsen Norsk institutt for kulturminneforskning, NIKU
Publikasjonen kan siteres fritt med kildeangivelse

Forsidebilde: Utsikt fra urgravfeltet på Finneset i Vadsø kommune mot Murgiid-Gahperas i vest. Foto: Elin Rose Myrvoll

Redaksjon: Grete Gundhus
Layout: Elin Rose Myrvoll

Opplag: 15 forhåndsbestilte eks. er kopiert hos NIKU.
Rapporten er tilgjengelig som pdf-fil på www.niku.no

Kontaktadresse:
NIKU
Storgata 2, 0155 Oslo

Postadresse:
NIKU
P.O.Box 736 Sentrum
NO-0105 Oslo
Tlf.: 23 35 50 00
Fax 23 35 50 01
Internett: www.niku.no

Tilgjengelighet:	Åpen
Prosjektnr.	1561137
Oppdragsgiver	NIKU og Riksantikvaren

Ansvarlig signatur: Inge Lindblom

Sammendrag

Med utgangspunkt i Fornminneregisteret/Askeladden har en i dette prosjektet sett nærmere på forekomsten av samiske urgraver i Norge. I følge Fornminneregisteret/Askeladden er det registrert 189 lokaliteter med urgraver fordelt på de tre nordligste Fylkene. En gjennomgang og vurdering av registerdata fra Finnmark fylke viste at det også finnes urgraver registrert under andre betegnelser i registeret. Dette gjelder særlig betegnelse *gravrøys*, *grav*, *røys*, *steinkonstruksjon* og *steinsetning*. 21 % av lokalitetene som inneholdt de nevnte betegnelse kan ut fra beskrivelsene i Fornminneregisteret/Askeladden inneholde urgraver. I tillegg til gjennomgangen av registerdata ble det i 2004 foretatt befarings av totalt 75 lokaliteter fordelt på tre kommuner i Finnmark; Vadsø, Porsanger og Nordkapp. Totalt ble det konstatert samiske urgraver på 47 av de i alt 75 befarte lokalitetene. Blant de 75 lokalitetene som ble valgt ut for befarings, var det også ei gruppe med lokaliteter som ikke sto oppført med urgraver i Fornminneregisteret/Askeladden. På bakgrunn av beskrivelsen og typebetegnelsen de var gitt i registeret, ble de vurdert å ha et potensial for å inneholde urgraver, og det viste seg også at 43 % av lokalitetene i denne gruppen faktisk inneholdt urgraver. Dette gir en pekepinn om at mange urgraver står oppført under andre betegnelser i Fornminneregisteret/Askeladden.

Formålet med befaringsene var forøvrig å vurdere urgravslokalitetenes sårbarhet, tilstand og kartavmerking. De fleste lokalitetene med urgraver ligger i vegetasjonsløse urer som er svært sårbare med hensyn til ferdsel og annen aktivitet. Sårbarheten varierer imidlertid noe. Urer som består av kompakte lag av små relativt tykke steinheller synes å være mer robuste enn de som består av tynne og løst liggende skiferheller. De store urgravsfeltene i vestre deler av Vadsø kommune dekker store flater og her har det i årenes løp foregått en rekke aktiviteter. Selv om disse feltene er skadet synes de å ha en høyere tålegrense enn mindre felt. De minste feltene kan lettere ødelegges totalt om de blir utsatt for inngrep for eksempel uttak av masser og annen maskinell aktivitet. På de store feltene derimot kan det likevel gjenstå delvis uberørte partier selv om deler av feltene har vært utsatt for omfattende ødeleggelse.

Skadebildet som ble avdekket under befaringsene, viste seg å være omfattende. 43 (91 %) av alle de 47 befarte urgravslokaliteter var skadet. På 31 (73 %) av de skadete lokalitetene ble det påvist *sammensatte skadeårsaker*. I denne store gruppa var det særlig kategoriene *åpnete graver*, *kjørespor/vei* og *uttak av masser* som var de hyppigste skadekomponentene.

Av skadene på urgravslokalitetene synes de fleste å være kommet til i siste del av 1900-tallet. For å hindre og forebygge at urgravslokaliteter påføres nye skader foreslås følgende tiltak: informasjonsbrosjyre om urgraver som distribueres til publikum i utvalgte områder og til museer; nettbasert informasjon som knyttes opp til museenes, kommunenes og fylkeskommunenes egne infosider; skilting av

særlig utsatte urgravslokaliteter; fysisk stenging av enkelte rasteplasser og/eller barmarksveier der dette synes nødvendig.

Avslutningsvis i rapporten presenteres et forslag til et miljøovervåkingsprogram for samiske urgraver. Programmet anbefaler å fokusere på lokaliteter i vestre deler av Vadsø kommune, de to befarte lokalitetene i Nordkapp kommune samt et utvalg fra Nordland. Sistnevne utvalg bør skje på bakgrunn av en forutgående befaring. I forbindelse med oppstart kan en ved hjelp av GIS utarbeide detaljerte skadekart over lokalitetene samt dokumentere de ved hjelp av foto og video. Denne dokumentasjonen kan kontrolleres i forhold til endringer med intervaller på fem år i løpet av en periode på femten år. I forbindelse med oppstart foreslås det at en gjennomfører en undersøkelse som avdekker publikums kjennskap til urgraver, og at denne gjentas innenfor de nevnte intervallene. Dette for å måle virkningen av informasjonsarbeidet som eventuelt har vært drevet i mellomtiden.

Dette prosjektet er initiert av NIKU, og Riksantikvaren har bidratt med økonomiske midler til gjennomføringen. Sametingets Miljø- og kulturvern avdeling har bidratt med konstruktive innspill underveis i arbeidet.

Emneord

Kulturminne, samisk, automatisk fredet, urgrav, grav, tilstand, sårbarhet, miljøovervåking, Vadsø, Porsáŋggu/Porsanger, Nordkapp, Finnmark.

Abstract

This project considered the occurrence of Saami Pre-Christian scree burials in the National Sites and Monuments Record (Askeladden). Based on the description of other sites in the record, however, it seems likely that a number of these should also be classified as Saami Pre-Christian scree burials.

75 sites in the municipalities of Vadsø, Porsanger and Nordkapp in the County of Finnmark were subsequently chosen for a more detailed survey in 2004. 47 of them were confirmed as Saami Pre-Christian burial sites. The survey also showed that as many as 91% of the sites were damaged. 73% of the damaged grave sites had damage caused by a combination of several activities. The most common damage was from illegally opened graves, tracks from motorised vehicles and gravel quarries.

The Saami Pre-Christian scree burials are especially vulnerable because of their location. The report proposes several possible precautions in order to prevent further damage to these sites. Both local inhabitants and tourists in areas with

such sites need to be better informed about their existence. Some of the sites should also be provided with information signs. Finally, access to the most exposed sites should be considered closed.

The report also suggests an environmental monitoring program for Saami Pre-Christian scree burials in the municipalities of Vadsø and Nordkapp, as well as some sites in the County of Nordland. GIS, photos and videos are important tools for documenting the condition of the graves. The duration of the monitoring program could be fifteen years, with surveys every five years.

This survey was initiated by NIKU and funded by the Directorate for Cultural Heritage. The Department of Environment and Cultural Heritage in the Sámediggi Administration was consulted during the survey.

Key words

Cultural heritage site, Saami, protected, pre-Christian scree burial, condition, vulnerability, environmental monitoring, Vadsø, Porságggu/Porsanger, Nordkapp, Finnmark.

Forord

Denne statusrapporten om samiske urgraver har tatt for seg problemstillingene underrepresentasjon/feilkategorisering, sårbarhet/skader og forebyggende tiltak/miljøovervåking. I den forbindelse ble et utvalg av lokaliteter i de tre kommunene Vadsø, Porságggu/Porsanger og Nordkapp befart i 2004.

Riksantikvaren takkes med dette for å ha bidratt med økonomiske midler til gjennomføringen av prosjektet. Riksantikvarens Ingegerd Holand og Anke Loska samt Pål Nilsen ved Sametingets Miljø- og kulturvern avdeling takkes særskilt for å ha bidratt med konstruktive innspill underveis i arbeidet med dette prosjektet. Alle foto i rapporten er ved Elin Rose Myrvoll.

Innhold

Sammendrag	1
Abstract	2
1.0 Innledning	5
2.0 Urgraver – generelt om utbredelse og morfologi.....	6
2.1 Urgraver i Fornminneregisteret/Askeladden.....	7
3.0 Urgraver - typebetegnelser i Fornminneregisteret /Askeladden	8
3.1 Finnmark.....	9
4.0 Befarte lokaliteter i Finnmark.....	11
4.1 Nyregistreringer	15
4.2 Befarte lokaliteter med potensial for urgraver	15
4.3 Befarte lokaliteter med urgraver	16
5.0 Askeladden – innlegging av resultater fra befaringen	17
6.0 Sårbarhet	18
7.0 Tilstand og skader	21
7.1 Tilstand	21
7.2 Skader	23
8.0 Tiltak	30
9.0 Forslag til miljøovervåkingsprogram for utvalgte områder.....	32
10.0 Konklusjon.....	35
11.0 Litteratur	35
13.0 Vedlegg.....	36
Forklaringer til vedleggene	36
Vedlegg 1: Registrerte urgraver i Fornminneregisteret/Askeladden	
Vedlegg 2: Gravrøyser i Finnmark	
Vedlegg 3: Graver i Finnmark	
Vedlegg 4: Røyser i Finnmark	
Vedlegg 5: Steinkonstruksjoner i Finnmark	
Vedlegg 6: Steinsetninger i Finnmark	
Vedlegg 7: Befarte lokaliteter i Finnmark; oversikt og vurdering	
Vedlegg 8: Fotoliste fra befarings 2004	

1.0 Innledning

Samiske urgraver er en svært sårbar kulturminnetype. Gravenes tålegrense i forhold til aktivitet er betydelig lavere enn hos kulturminner som er dekket av torv eller gressvegetasjon. I Finnmark ligger de fleste registrerte urgravfeltene i kyststrøkene. Kyststrøkene har også hovedtyngden av all ferdsel. Langs Porsangerfjorden, der en har stor turisttrafikk mot Nordkapp, er strandvollene langs fjorden ofte besøkt av turister, og en populær aktivitet har vært å bygge egne steinvarder. Enkelte vegetasjonsløse strandvoller preges sterkt av denne aktiviteten. I områder med mye ferdsel har derfor forvaltningen store utfordringer i forhold til å ivareta urgraver. En kan også forvente økt slitasje på urgravfeltene i Øst-Finnmark i og med at veien rundt Varangerhalvøya ut til Hamningberg planlegges markedsført som en *nasjonal turistvei*.

Urgraver er dessuten lite kjent blant allmennheten, og skiferhellene i urene på nordsiden av Varangerfjorden har ofte vært brukt som byggemateriale i oppmuringer rundt blomsterbed, hagemurer og lignende. Mange innbyggere i dette området har hentet ut heller fra urene uten å vite at de samtidig kunne komme til å skade urgravfelt. De senere årene har en også blitt oppmerksom på tilfeller der utenlandske statsborgere har hentet med seg skiferheller ut av landet.

Et annet forhold som vanskeliggjør en tilfredsstillende forvaltning av urgraver, er at de står oppført under ulike typebetegnelser i Askeladden.

På bakgrunn av den ovennevnte situasjonen har NIKU utarbeidet en statusrapport for samiske urgraver. Et moment i denne rapporten har vært å belyse hvordan urgraver framstår i Askeladden ved å sette fokus på de kulturminneregistreringene som kan inneholde urgraver. Videre er det foretatt befaring av urgravslokalteter samt potensielle urgravslokalteter i et utvalg av kommuner. Hver befarte urgravslokaltet er vurdert i forhold til eksisterende data i Fornminneregisteret /Askeladden, sårbarhet, tilstand samt kartfesting. De nye opplysningene som er kommet til gjennom befaringsene, er lagt inn i Askeladden. Rapporten er også ment å være et grunnlagsdokument i forhold til etablering av et miljøovervåkingsprogram og en verneplan for de aktuelle kulturminnene.

Arbeidet med statusrapporten er initiert av NIKU. Riksantikvaren har bidratt med økonomiske midler til gjennomføringen. NIKU har mottatt konstruktive innspill fra Sametinget Miljø- og kulturvern avdelingen underveis i arbeidet med rapporten.

2.0 Urgraver – generelt om utbredelse og morfologi

Samiske urgraver er utbredt i store deler av det samiske bosettingsområdet i Skandinavia. A. Schanche har i sin bok *Samiske graver i ur og berg* (2000) vist at urgraver ofte finnes i gamle strandvoller av skiferheller eller rullestein, i rasura under skrenter samt inntil bergvegger og steinblokker. De kan også finnes i steinrike morener. Gravenes morfologi er svært varierende og avhenger ofte av hvilken type terreng de er anlagt i. De kan framstå som røyser av rullestein, bruddstein eller steinheller. I røysene kan det være steinkammer eller steinkister av heller eller bruddstein. Gravene kan også være anlagt som oppmuringer under store steiner og under berghellere, i bergsprekker, huler og kløfter. I noen tilfeller kan en identifisere gravene som søkk eller groper i ura. Gropene kan skyldes at gravkammerets vegger eller tak er rast sammen. De kan også representere graver uten kammerkonstruksjon, men med nedlagte pulker eller trekister. Gravene kan være markert med en steinsetting eller steinring, og noen ganger med en reist stein.

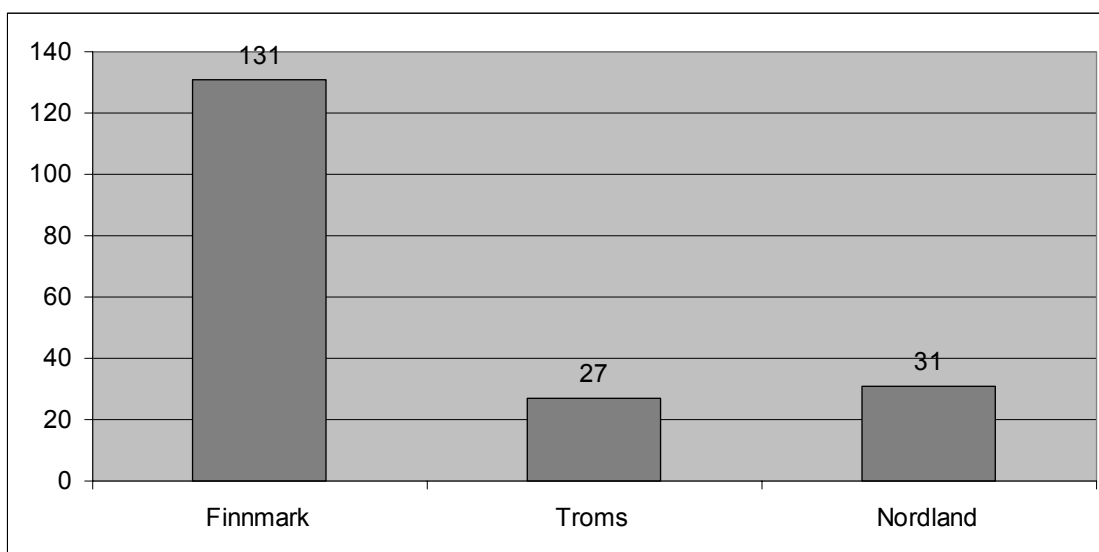
I Skandinavia er i følge Schanche (2000) urgravskikken påvist i de nordnorske fylkene og Trøndelags-fylkene i Norge, samt i Norrbotten, Västerbotten og Jämtland i Sverige. Det er hittil ikke funnet graver av denne typen i Finland. Gravskikken knyttes i de nordlige områdene særlig til kysten og da spesielt til midtre fjordstrøk. Seks fjorder skiller seg ut med særlig mange funn: Varanger, Laksefjord, Porsanger, Kvæningen, Tysfjord og Salten. I østsamiske områder og nordsamiske innlandsområder er det ikke gjort urgravsfunn. I lulesamiske områder er innlandsfunnene også få. De fleste innlandsfunnene ligger innafor ume-, pite- og sørsamiske områder. Den geografiske spredningen en kjenner i dag kan imidlertid ha flere årsaker. I en del områder kan fraværet av denne typen graver henge sammen med berggrunn og terrengtype. En annen mulig årsak kan være at innlandsområdene i Nord-Norge, hvor det er lite funn, har vært gjenstand for langt færre registreringer enn kystområdene, slik at den kjente utbredelsen til en viss grad gjenspeiler forsknings- og registreringsintensiteten. Imidlertid må en også anta at mangelen på funn i en del områder har med historiske forhold å gjøre. Et annet markant trekk ved utbredelsesområdet til denne gravskikken er den store konsentrasjonen av urgraver som finnes på nordsiden av Varangerfjorden i Øst-Finnmark. A. Schanches redegjørelse for urgravskikkens utbredelse er gjort på bakgrunn av skjelett- og gjenstandsfunn fra samiske urbegravelser og hun har vist at sporene etter urgravskikken i Finnmark er knyttet til kystområdene. Videre sørover i Troms og Nordland skjer det en forskyvning fra kyststrøk til mer indre fjordstrøk og innland. Lokaliseringen korresponderer med det som en i seinere års forskning har sett som utbredelsesområdet for samisk bosetting i Nord-Norge.

2.1 Urgraver i Fornminneregisteret/Askeladden

Da arbeidet med denne rapporten tok til, var den nye nasjonale kulturminnedatabasen *Askeladden* ikke satt i drift. Alle søk etter kulturminner ble derfor foretatt i Fornminneregisteret¹ (heretter omtalt som Fornminneregisteret/Askeladden). I januar 2004 var det i følge Fornminneregisteret/Askeladden registrert 189 lokaliteter/felt med urgraver i Norge, jf figur 1 og Vedlegg 1. Som en ser av figur 1, er det registrert over dobbelt så mange lokaliteter med urgraver i Finnmark som i de øvrige fylkene til sammen. Finnmark har 70 % av alle registrerte lokaliteter med urgraver.

Av Finnmarkskommunene er det i særdeleshet Varangerregionen med kommunene Unjárga/Nesseby og Vadsø som har flest urgravslokaliteter, jf. vedlegg 1. Til sammen har disse to kommunene 34 % av alle registrerte urgravslokaliteter i Norge.

Vedlegg 1 gir også en oversikt over antallet registrerte urgraver (enkeltminner) på hver lokalitet i den grad det er oppgitt i Fornminneregisteret/Askeladden. Enkelte lokaliteter er imidlertid ikke detaljregistrert og antallet urgraver på disse lokalitetene kan derfor ikke oppgis. Hvis en likevel summerer antallet urgraver slik det er oppgitt i Fornminneregisteret/Askeladden, finner en at de samme to kommunene har totalt 78 % av alle registrerte urgraver i Norge. De to Finnmarkskommunene har til sammen både flere felt/lokaliteter med urgraver samt flere urgraver (enkeltminner) enn hva tilfellet er for det øvrige Norge.



Figur 1: Oversikt over antallet urgravslokaliteter i Fornminneregisteret/Askeladden.

¹ Opplysningene som tidligere kunne søkes i Fornminneregisteret er i dag å finne i den nasjonale kulturminnedatabasen *Askeladden*.

3.0 Urgraver - typebetegnelser i Fornminneregisteret /Askeladden

Fornminneregisteret/Askeladden inneholder som nevnt over, ikke en total oversikt over registrerte urgraver. Dette har sammenheng med at denne gravtypen opp gjennom tidene er registrert under varierende typebetegnelser som gravrøys, grav, røys, steinkonstruksjon, steinsetning etc. Typebetegnelsen urgrav ble tatt i bruk i løpet av 1980-tallet, men ble først med A. Schanches avhandling en etablert betegnelse på denne typen kulturminne. Denne vekslende praksisen har ført til at kulturminnetypen urgrav slik vi definerer den i dag, er å finne i Fornminneregisteret/Askeladden også under andre typebetegnelser. En gjennomgang av Fornminneregisteret/Askeladden viser 4626 funn/treff på de ovennevnte typebetegnelsene (urgravslokalteter inkludert) i de fire nordligste fylkene, jf figur 2. Flere av de nevnte typebetegnelsene eller kategoriene kan opptre på ett og samme kulturminnefelt; eksempelvis kan et felt stå oppført med både røys og steinkonstruksjoner.

	Finnmark	Troms	Nordland	Nord-Trøndelag	
	totalt antall kulturminnefelt	totalt antall kulturminnefelt	totalt antall kulturminnefelt	totalt antall kulturminnefelt	sum
Urgrav	131	27	31	0	189
Gravrøys	51	405	1660	1160	3276
Grav	114	61	50	3	228
Røys	126	106	245	137	614
Steinkonstruksjon	72	42	29	5	148
Steinsetning	74	31	30	11	146
Steinsamling	1	0	1	23	25
sum	569	672	2046	1339	4626

Figur 2: Oversikt over kulturminnetyper i Fornminneregisteret/Askeladden som kan inneholde urgraver. Hvert treff kan inneholde flere enkeltminner.

Det er problematisk å avgjøre hvilke av disse kulturminnene som er urgraver eller ikke, bare ut fra beskrivelsen i Fornminneregisteret/Askeladden. Dette gjelder i særlig grad typebetegnelser som gravrøys og røys som jo også brukes om spor etter den norrøne gravskikken. Som en ser av figur 2, har Nordland henholdsvis 1660 og 245 registrerte kulturminnefelt med gravrøys og røys. En kan anta at det blant disse også finnes urgraver. Eksempelvis kan en nevne

de store gravfeltene på Svinøya og Svinøykalven i Bø kommune i Vesterålen. På disse to nabøyene er det i følge Fornminneregisteret/Askeladden registrert over hundre gravrøysen hvor av flere ligger i vegetasjonsløse felt med kuppelstein. Winther, bestyrer ved Tromsø museum, var den første som befarte Svinøya i 1875. Han skriver:

Øens Kyster er formelig oversåede med Gravhauger, der dels ligger enkeltvis, dels i større eller mindre Flokker, hvor da ofte Haugene kan ligge saa tæt sammenpakkede, at endog optællingen kan blive vanskelig, idet det hele udgjør en sammenhengende stenurd.... (Winther 1876:156)

Selv om ytre deler av Vesterålen og Lofoten oppfattes som et område med overveiende norrøn og norsk bosetting i jernalderen og middelalderen kommer det stadig til nye funn som viser samisk tilstedeværelse i dette området. Det er til eksempel gjort flere nye funn av urgraver på mindre øyer og holmer i Vesterålen de siste åra. Det er derfor sannsynlig at det i ytre strøk på Nordlandskysten kan finnes urgraver som i Askeladden står oppført som norrøne gravrøysen.

3.1 Finnmark

Nord-Troms og Finnmark har hovedsakelig vært et samisk bosettingsområde gjennom siste del av tidlig metalltid, jernalderen og fram til midten av 1200-tallet e. Kr. (L. I. Hansen & B. Olsen 2004). Det er derfor større sannsynlighet for at registreringene av røysen og gravrøysen i dette området kan knyttes til samisk førkristen gravskikk enn hva tilfellet er lenger sør. I denne rapporten har en derfor konsentrert seg særlig om registreringene fra Finnmark fylke. Dette også med tanke på at feltarbeidet skulle finne sted i dette fylket.

Gjennomgangen av de nevnte typebetegnelse i Fornminneregisteret/Askeladden for Finnmark fylke har vist at det finnes flere titalls kulturminnefelt som ut fra beskrivelsen, kan inneholde sikre eller sannsynlige urgraver. Gjennomgangen eller søket etter sikre eller sannsynlige urgraver er gjort med utgangspunkt i de terrengmessige - og de morfologiske trekkene som A. Schanche (2000) nevner som typiske for urgraver, jf over. Det kan likevel være svært vanskelig ut fra beskrivelsen i Fornminneregisteret/Askeladden å avgjøre om et kulturminne er ei sannsynlig urgrav eller ikke. Beskrivelsene i Fornminneregisteret/Askeladden er i noen tilfeller svært sparsomme både når det gjelder selve kulturminnet og terrenget det ligger i. Dateringene kan også i liten grad brukes til å sirkle inn disse kulturminnene siden alderen ofte er oppgitt som uviss i registeret. Det finnes derfor flere kulturminnefelt der det ikke har vært mulig å vurdere om de kan være urgraver eller ikke.

Det må også tilføyes at selv de tilfellene som synes å være sannsynlige eller sikre urgraver, bør befares før en kan fastslå om typebetegnelsen bør endres. Gjennomgangen og vurderingen av kulturminnene med de nevnte

typebetegnelsene i Fornminneregisteret/Askeladden er vist i Vedlegg 2: gravrøys i Finnmark, Vedlegg 3: graver i Finnmark, Vedlegg 4: røys i Finnmark, Vedlegg 5: steinkonstruksjoner i Finnmark, Vedlegg 6: steinsetninger i Finnmark, Vedlegg 7: befarte lokaliteter i Finnmark; oversikt og vurdering,

Figur 3 gir en samlet oversikt over resultatene fra denne gjennomgangen, og her ser en at det særlig er innen kulturminnetypene grav og røys en finner den største andelen av sikre/sannsynlige urgraver. Av de i alt 114 registrerte kulturminnefeltene med graver vurderes 36 felt å inneholde sikre/sannsynlige urgraver. Dette innebærer at så mye som 31 % av feltene med registrerte graver i Finnmark sannsynligvis inneholder urgraver. Av de i alt 126 feltene med røys vurderes 38 felt å inneholde sikre/sannsynlige urgraver. Dette innebærer at 30 % av feltene med registrerte røys i Finnmark kan inneholde urgraver.

Totalt for alle de gjennomgåtte kulturminnetypene ble det funnet 92 kulturminnefelt som kan inneholde sikre/sannsynlige urgraver. Omregnet til prosent utgjør dette 21 % av alle de 437 gjennomgåtte lokalitetene. Figur 3 har også en kolonne som viser antallet kulturminnelokaliteter som synes mer usikre i forhold til om de kan inneholde urgraver eller ikke. Antallet usikre er størst innen kulturminnetypene røys og steinsetning.

Kulturminnetype	antall sikre/ sannsynlige kulturminne- felt med urgraver	antall usikre kulturminne- felt med urgraver	øvrige felt	sum antall kulturminne- felt
Gravrøys	8	36	7	51
Grav	36	46	32	114
Røys	38	50	38	126
Steinkonstruksjon	7	32	33	72
Steinsetning	3	55	16	74
sum	92	219	126	437

Figur 3: Finnmark; sikre /sannsynlige urgraver som er registrert under andre kulturminnetyper i Fornminneregisteret/Askeladden.

4.0 Befarte lokaliteter i Finnmark

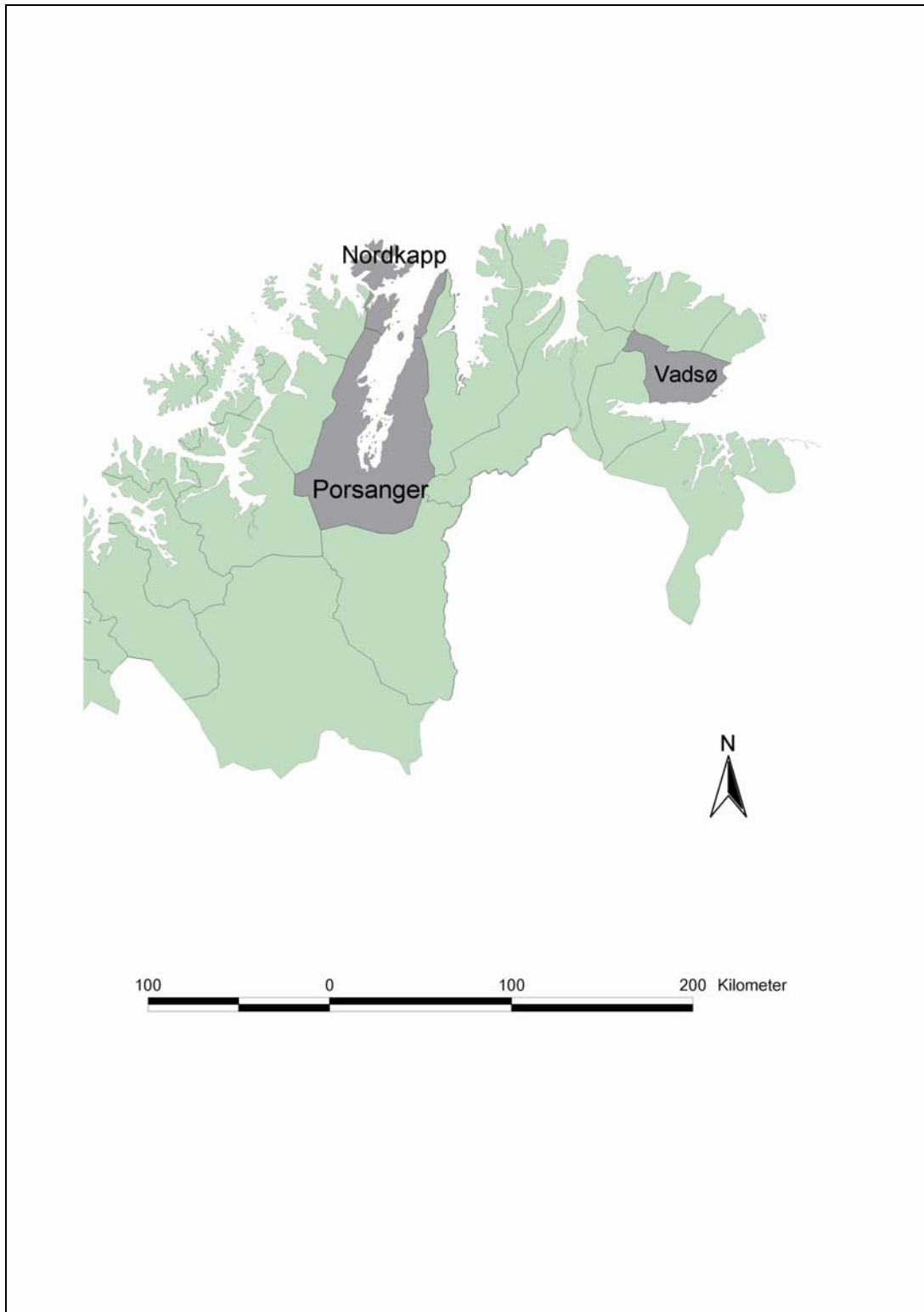
Formålet med befaringen var å undersøke statusen (tilstanden og eventuelt skadeårsak) til urgravslokalitetene, samt kontrollere kartfestingen av dem. Det var også ønskelig å befare et utvalg av lokaliteter som kunne inneholde urgraver, men der disse urgravene var registrert og innført i Fornminneregisteret/Askeladden under andre kulturminnebetegnelser/-typer.

Utvalget av kommuner skjedde i samråd med Riksantikvaren og Sametingets Miljø- og kulturvernavdeling. Befaringen fant sted i 2004. I Finnmark ble 75 lokaliteter fordelt på de tre kommunene Vadsø, Porsáγγgu/Porsanger og Nordkapp, befart. Av de befarte lokalitetene lå 59 i Vadsø kommune. Den ene av disse lokalitetene (id-nr.39560) lå på grensa mellom Vadsø kommune og Unjárga gielda/Nesseby kommune. Det ble befart 14 lokaliteter i Porsáγγgu/Porsanger og to i Nordkapp, jf figur 4, 5, 6 og 7.

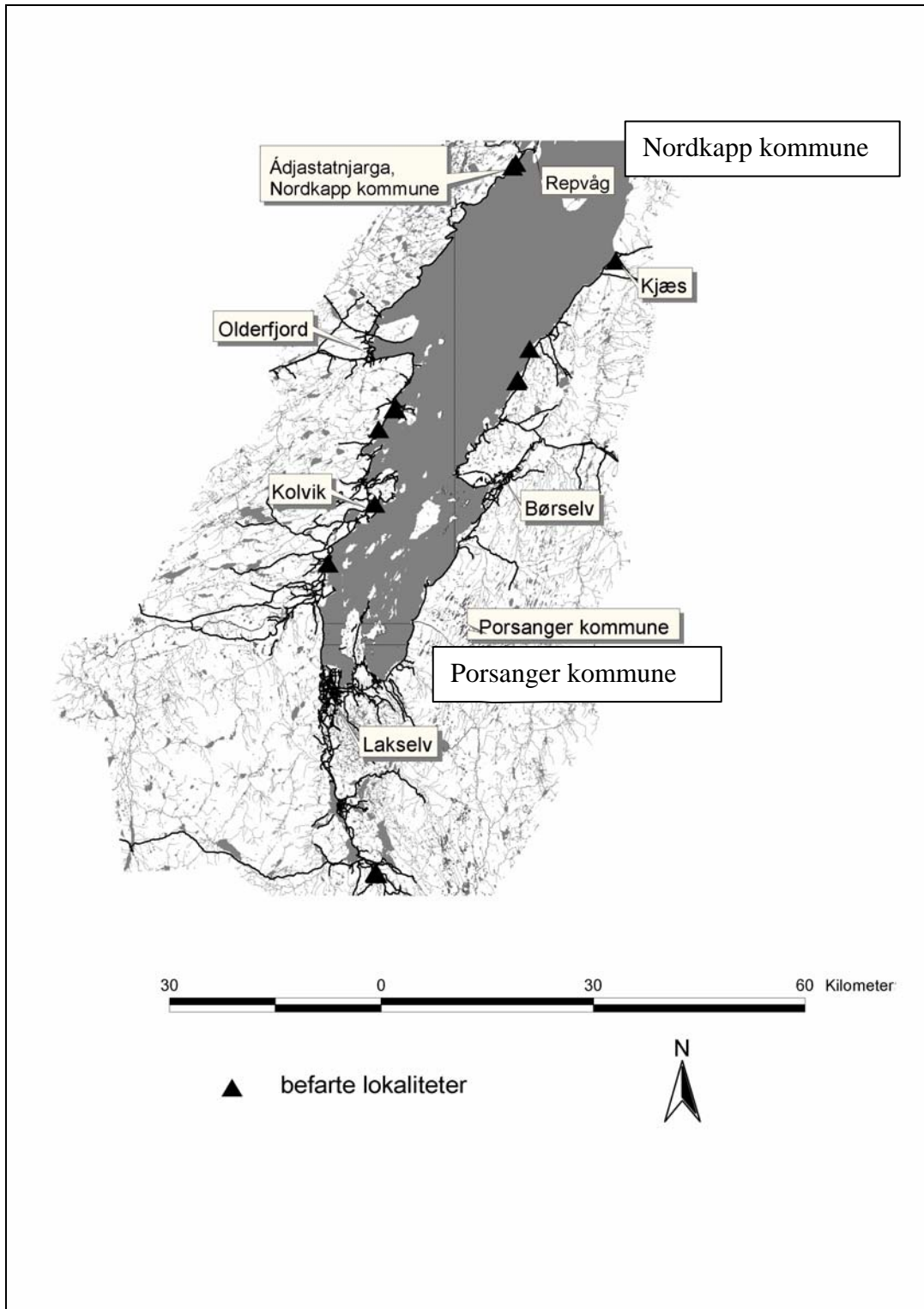
Med unntak av lokalitetene i Nordkapp kommune var alle de befarte lokalitetene kartfestet digitalt. De to lokalitetene som ble befart i Nordkapp, var ikke lagt inn i Fornminneregisteret/Askeladden, men fantes omtalt i en rapport (A. Schanche 1992) i Topografisk arkiv ved Arkeologisk Avdeling ved Tromsø Museum, Universitetsmuseet.

	Vadsø kommune	Porsanger kommune	Nordkapp kommune	Sum
Alle befarte lokaliteter	59	14	2	75

Figur 4: Antall befarte lokaliteter i Finnmark.

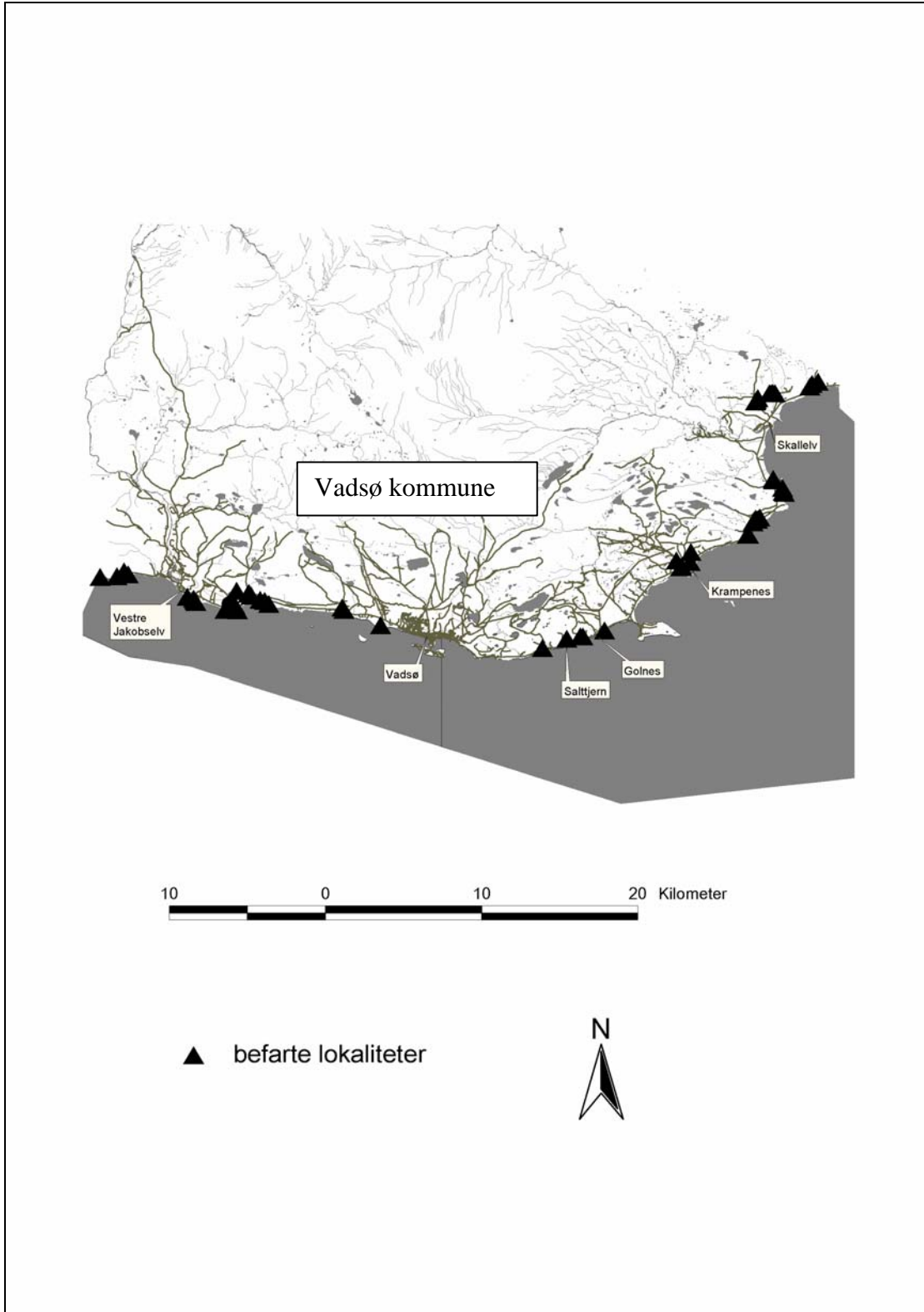


Figur 5: Befarte kommuner i Finnmark.



Figur 6: Befarte lokaliteter i kommunene Porsanger og Nordkapp.

(Noen av lokalitetene ligger så nær hverandre at lokalitetsmarkørene/trekantene overlapper hverandre på kartet.)



Figur 7: Befarte lokaliteter i Vadsø kommune

(Noen av lokalitetene ligger så nær hverandre at lokalitetsmarkørene/trekantene overlapper hverandre på kartet.)

4.1 Nyregistreringer

Til sammen ble det gjort ni nyregistreringer av urgravsfelt under befaringene. Med nyregistreringer menes fortrinnsvis registreringer som ikke tidligere er omtalt i Fornminneregisteret/Askeladden. Her må det legges til at den nevnte lokaliteten på grensa mellom Vadsø kommune og Unjárga gielda/Nesseby kommune er regnet med blant nyregistreringene. Dette området ble etter ønske fra Sametingets Miljø- og kulturvernvernavdeling valgt ut til befaring, vurdering og avgrensing fordi en visste at det her var et stort potensial for urgraver samt at de eksisterende opplysningene i Fornminneregisteret/Askeladden var mangelfulle. Eksempelvis var det her registrert seks lokaliteter med til sammen 4 røyser og 3 groper. Alle de registrerte lokalitetene var ført opp som tilhørende Unjárga gielda/Nesseby kommune noe som heller ikke var korrekt. Befaringen gav som forventet, funn av en rekke urgraver, og førte til at det ble avgrenset et stort sammenhengende urgravsfelt rundt fjellformasjonen Murgiid - Gahperas (som også er kjent som et samisk offersted). Lokaliteten omtales i Vedlegg 7 og 8 som Murgget. På bakgrunn av de omfattende resultatene fra befaringen av dette stedet synes det derfor riktig å omtale dette som en nyregistrering framfor en justering av eksisterende registreringer.

4.2 Befarte lokaliteter med potensial for urgraver

Det ble særlig fokusert på lokaliteter med registrerte kulturminner av typen gravrøys, grav, røys, steinkonstruksjon og steinsetning. To av disse lokalitetene sto oppført med flere aktuelle kulturminnetyper (for eksempel både røyser og steinsetninger). I tillegg ble det befart to lokaliteter med hellekistegraver (id-nr. 28389 og 9006) og en med hellegroper (id-nr. 38393). De tre sistnevnte lokalitetene ligger på Fugleberget i Vadsø kommune, og det var på forhand gitt muntlig informasjon om at det skulle være urgraver på dette stedet. En lokalitet på Paddebyhaugen (id-nr. 63094) i Vadsø kommune sto oppført med tufter i Fornminneregisteret/Askeladden. Denne lokaliteten ble befart fordi den grenset opp til andre urgravsfelt på befaringslista og fordi tuftene ut fra beskrivelsen i Fornminneregisteret/Askeladden minnet om urgraver. Også denne lokaliteten viste seg å inneholde urgraver.

Det ble befart til sammen 37 lokaliteter som kunne inneholde urgraver fordi de i følge Fornminneregisteret/Askeladden sto oppført med røyser, graver etc. Av disse 37 lokalitetene viste det seg at 16 av dem, eller nærmere bestemt 43 %, inneholdt urgraver som var registrert under andre typebetegnelser, jf figur 8.

Lokaliteter med:	Vadsø kommune	Porsanger kommune	Nordkapp kommune
Gravrøys	2	1	
Grav	3		
Røys	2		
Steinkonstruksjon			
Steinsetning	2		
Hellekistegrav	2		
Hellegrop	1		
Tuft	1		
Røys og steinsetning	1		
Grav og røys	1		
Sum	15	1	0

Figur 8: Antall lokaliteter der det etter befaring er gjort endringer i typebetegnelse på de registrerte kulturminnene.

4.3 Befarte lokaliteter med urgraver

Som det går fram av figur 9, ble det konstatert urgraver på i alt 47 befarte lokaliteter (inklusive nyregistreringene). I Vadsø kommune ligger urgravsfeltene i overveiende grad i skiferurer i kommunens vestligste områder. Eksemplene på urgraver i rullesteinsurer fantes i kommunens østlige del nær grensa til Vardø kommune. Urgravsfeltene i vest er dessuten større både i utstrekning og antall graver. Urgravsfeltene i Porsáנגgu gielda/Porsanger kommune er sammenligna med Vadsø kommune mindre i utstrekning og en finner heller ikke gravfelt med like høyt antall av graver som i Vadsø kommune.

	Vadsø kommune	Porsanger kommune	Nordkapp kommune	Sum
Tidligere registrerte urgravslokaliteter	21	1	-	22
Nyregistrerte urgravslokaliteter	6	1	2	9
Urgravslokaliteter som var registrert under andre typebetegnelser	15	1	-	16
Sum alle lokaliteter med urgraver	42	3	2	47

Figur 9: Status etter befaring; antall lokaliteter med urgraver.

En lokalitet (id-nr.48227) i Vadsø kommune ble som følge av befaringen, avkrefret som urgravslokalitet. Til sammen ble fem lokaliteter ikke gjenfunnet. En av disse (id-nr.48227, Vadsø kommune) skal i følge Fornminneregisteret/Askeladden inneholde urgraver, jf figur 10. De øvrige fire var registrert under andre betegnelser (røys, steinsetning, etc.).

	Vadsø kommune	Porsanger kommune	Nordkapp kommune
Endret fra urgrav til annen kulturminnetype	1	-	-
Ikke gjenfunnet	4	1	-
fjernet		1	-
sum	5	1	0

Figur 10: Antall lokaliteter som ikke ble gjenfunnet etc.

5.0 Askeladden – innlegging av resultater fra befaringen

Alle de befarte lokalitetene som viste seg å inneholde urgraver, både de som tidligere var registrert og de nye som kom til under befaringen, ble kartfestet og avgrenset ved hjelp av GPS. Eksisterende kartfestinger og avgrensinger i Askeladden er siden blitt justert i henhold til dette. Det går fram av Vedlegg 7 hvilke lokaliteter dette gjelder.

De øvrige resultatene fra befaringene er også lagt inn i Askeladden. Urgravene som var registrert under andre typebetegnelser, har eksempelvis fått endret betegnelsen til *urgrav*. Tilstanden til alle de befarte lokalitetene er også lagt inn i Askeladden, samt andre nye observasjoner. Det ble foretatt en grovtelling av antallet graver på hver lokalitet. Grovtellingen resulterte ofte i flere graver enn det som var oppgitt i Fornminneregisteret/Askeladden. Det har derfor vært nødvendig å oppjustere antallet på disse lokalitetene. Her kan en legge til at de nye antallene som er lagt inn i Askeladden, anses å være minimumstall. En mer detaljert befarings vil kunne resultere i funn av flere graver.

Det er for øvrig lagt vekt på at de nye opplysningene som er lastet inn i Askeladden, skal være et supplement til de opplysningene som finnes der fra før av. På dette viset blir det mulig å følge historikken til den enkelte lokaliteten; hva som ble observert ved første gangs registrering samt hva som siden er lagt til av opplysninger. De nye opplysningene og observasjonene som er lagt inn som følge av befaringene, er derfor merket med årstall, nærmere bestemt 2004.

6.0 Sårbarhet

Urgraver er svært sårbare i forhold til slitasje og skader. Dette har selvsagt sammenheng med at gravene i all hovedsak ligger eksponert uten dekke av vegetasjon. De fleste gravene er anlagt i urer av skiferheller eller rullestein. Selv om urgravsfeltenes sårbarhet generelt sett er stor finnes det likevel variasjoner innbyrdes. De mest sårbare gravurene ligger i skiferurer som består av tynne og sprø heller. Hellene vil her lett kunne knekke og forskyves selv ved forsiktig gange. Ferdsel øker dessuten faren for at mindre heller snues med lavsiden ned. Snudde heller framstår som brune flekker i ei ellers lavbevokst ur. Stabilitet er en annen faktor som er med å bestemme sårbarheten til ei gravur. Enkelte urer besto av løse og ustabile lag av skiferheller, mens andre syntes mer kompakte og tettpakkete.

Et annet forhold som påvirker sårbarheten til urgraver, er hvordan gravene er konstruert. Noen graver framstår bare som svake søkk eller forsenkninger i ura. Det er mulig å tenke seg at inventaret i graver som er lite synlige på overflata, har vært mindre utsatt for plyndring enn graver som har framstått som tydelige konstruksjoner. På de befarte gravfeltene kan en se flere eksempler på store røyser som er åpnet i toppen, men hvor hovedstrukturen til grava likevel er intakt. Dette synes særlig å gjelde røyser som er bygd av skiferheller. Hellene er gjerne lagt lagvis i en selv bærende konstruksjon over gravkammeret slik at de danner et kuppelforma tak i gravrommet. Om en eller flere av de øverste hellene fjernes vil likevel gravkonstruksjonen holde fasongen, jf figur 11. Når mindre synlige gravstrukturer plyndres eller skades, vil det være større sjanse for at graven etterpå ikke lenger vil kunne påvises.

Av alle de befarte lokalitetene med urgraver framsto en av lokalitetene (id-nr.38393) på Fugleberget i Vadsø kommune, som den desidert mest sårbare. På denne lokaliteten finnes det graver som er konstruert av kantstilte skiferheller. Hellene danner en gravkonstruksjon som har ei oval eller en sirkulær grunnflate og som er lukket på toppen ved hjelp mindre og horisontalt lagte heller. De kantstilte hellene synes ikke å være forankra eller fundamentert i selve ura men står oppå uroverflata. Dette gjør disse gravkonstruksjonene ustabile og ekstremt sårbare, jf figur 12. Lignende gravkonstruksjoner ble ikke observert på noen av de andre befarte lokaliteter. Denne lokaliteten kan sies å være unik i sitt slag og bør sikres særskilt.

De befarte gravfeltene i kommunene Porsáγγgu/Porsanger og Nordkapp framsto som mer stabile og robuste enn hva tilfellet er i Vadsø kommune. De to befarte urgravsfeltene i Nordkapp kommune lå i helleur. I likhet med i Porsáγγgu gielda/Porsanger kommune var helleura også her relativt robust, jf figur 13 og 14.



Figur 11: Urgrav med kuppelforma røys (id-nr. 18714) på Sarabakte, gnr. 1, Vadsø kommune.



Figur 12: Urgraver bygd av kantstilte heller (id-nr.38393) på Fugleberget, gnr. 7, Vadsø kommune.



Figur 13: Lokaltet med urgraver, Kolvik, gnr. 7, Porsanger kommune



Figur 14: Lokaltet med urgraver (id-nr.89734) Olggut Adjastatnjarga, gnr. 17, Nordkapp kommune.

7.0 Tilstand og skader

Et overveiende antall av de befarte urgravslokalitetene var skadet. Av de 47 befarte lokalitetene med urgraver var 43 lokaliteter skadet, og bare fire var intakte. Ca 91 % av de befarte urgravslokalitetene var med andre ord skadet, jf figur 15 og 16. I det følgende omtales først tilstanden til de befarte lokalitetene dernest redegjøres det for hvilke typer skader som ble observert. De enkelte urgravslokalitetenes tilstand og skadebilde er beskrevet i Vedlegg 7.

7.1 Tilstand

Tilstanden til urgravslokalitetene ble gruppert i fire kategorier: *Ytterligere skadet*, *skadet-status uendret*, *skadet*, *intakt*, jf figur 15 og 16.

Lokalitetene som er oppført under kategorien *ytterligere skadet*, vurderes å være påført nye skader i tillegg til de skadene som fra før av var beskrevet i Fornminneregisteret/Askeladden. 15 av de befarte urgravslokalitetene (ca 32 %) var ytterligere skadet sammenlignet med tilstandsopplysningene som fantes i Fornminneregisteret/Askeladden. Et usikkerhetsmoment innen denne kategorien er at det tidligere ikke var like aktuelt å beskrive skadebildet når en registrerte kulturminnelokaliteter. En kan derfor ikke med sikkerhet vite hvor nøye et eventuelt skadebilde ble beskrevet/vurdert under tidligere befaringer.

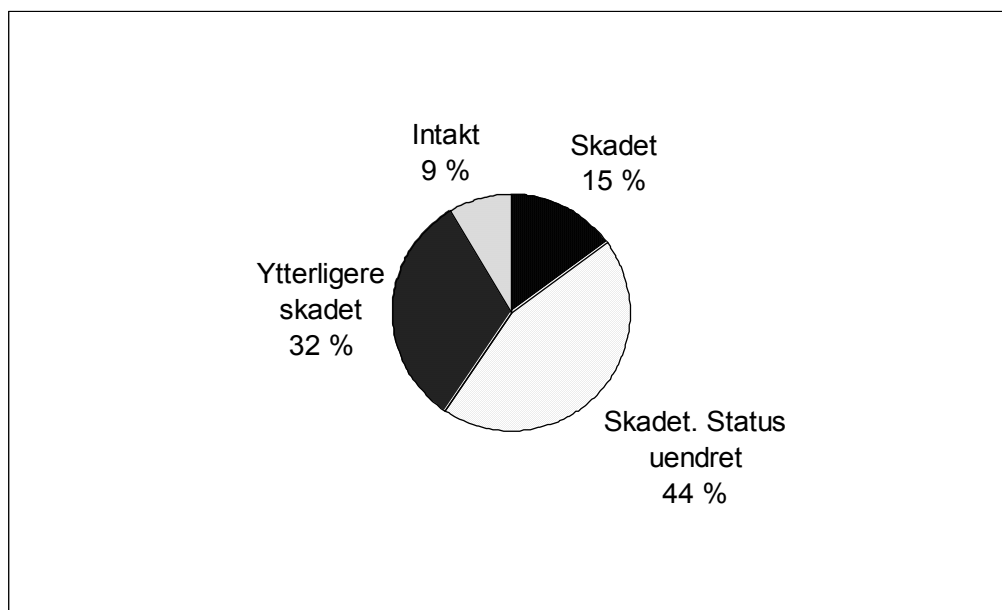
Kategorien *skadet - status uendret* er benyttet på lokaliteter der skadebildet ikke synes endret sammenlignet med de eksisterende opplysningene i Fornminneregisteret/Askeladden. 21 lokaliteter (ca 44 %) av de befarte urgravslokalitetene falt innenfor denne kategorien.

Kategorien *skadet* er benyttet på skadete lokaliteter som tidligere ikke er omtalt som skadet. I denne rapporten vil det hovedsakelig gjelde lokalitetene som ble registrert for første gang og hvor det ikke forelå opplysninger om tilstand. Sju (ca 15 %) av de befarte urgravslokalitetene falt inn under denne kategorien.

Kategorien *intakt* ble benyttet på lokaliteter som ikke syntes forstyrret eller skadd som følge av annen aktivitet. Bare 4 (ca 9 %) av urgravslokalitetene var intakte.

Lokaliteter med urgraver	Vadsø	Porsanger	Nordkapp	Sum
Skadet	4	1	2	7
Skadet - status uendret	20	1		21
Ytterligere skadet	15			15
Intakt	3	1		4
Sum	42	3	2	47

Figur 15: Tilstand; befarte urgravslokalteter



Figur 16: Tilstand (prosentvis fordeling); befarte urgravslokalteter.

7.2 Skader

Mange av urgravslokalitetene dekker store flater som har vært utsatt for ulike former for aktivitet opp gjennom århundrene. Skadene på urgravslokalitetene skyldes derfor i overveiende grad flere årsaker. Befaringene viste at så mye som 31 (ca 73 %) av alle de 43 skadete urgravslokalitetene hadde skader som skyldes flere årsaker eller såkalte *sammensatte skadeårsaker*, jf figur 17 og 18. Skadekategorien *sammensatte skadeårsaker* er en samlebetegnelse som inneholder mange ulike skadekomponenter. I og med at så mange av lokalitetene falt inn under denne skadekategorien var det derfor ønskelig å se nærmere på hvilke ulike skadekomponenter som ble observert innad i denne gruppa, jf figur 19 og 20. 31 lokaliteter falt som nevnt, innenfor kategorien *sammensatte skadeårsaker*. De hyppigste skadeårsakene innad i denne gruppa var *Åpnete graver* som ble konstatert på 25 av urgravslokalitetene. Der nest kommer *kjørespor/vei* og *uttak av masser/stein* som ble konstatert på henholdsvis 14 og 12 lokaliteter. Her må det legges til at det kan være problematisk å avgjøre om en grav er åpnet eller ikke. I noen tilfeller kan den være sammenrast som følge av naturlige prosesser. Dette gjelder særlig graver som ikke har markante konstruksjonstrekk i form av røys eller stor dekkhelle. Denne typen skade (*åpnete graver*) kan være påført urgravene for flere hundre år siden. Andre kan være åpnet i løpet av de siste 150 årene. Eksempelvis var interessen for samisk gravmateriale på slutten av 1800- og begynnelsen av 1900-tallet stor ved samlinger og forskningsinstitusjoner i inn- og utland. I den forbindelse ble et betydelig antall graver, særlig i Varanger, åpnet og inventart ut.

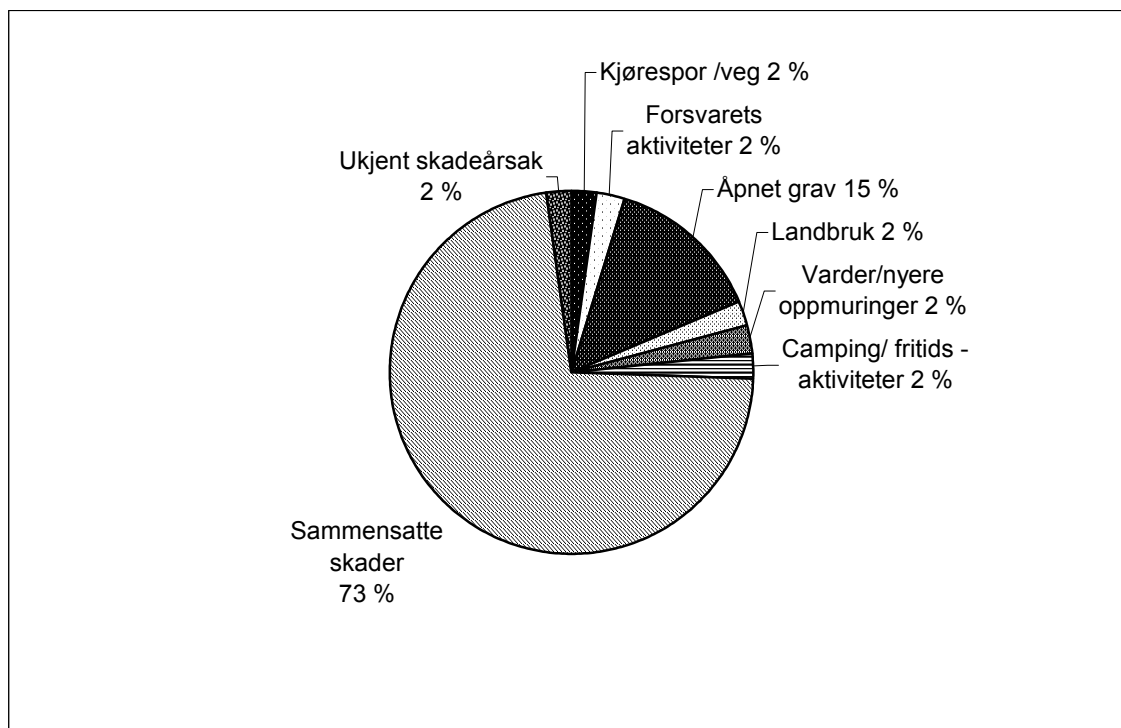
Med unntak av *åpnete graver*, er de øvrige komponentene eller skadeårsakene innen kategorien *sammensatte skadeårsaker* av nyere dato. En overveiende del av disse skadene synes å være yngre enn 1940.

Blant de lokalitetene som kunne sies å bare ha en type skade, var det særlig skadeårsaken *åpnete graver* som dominerte (6 lokaliteter), jf figur 17

Noen av sporene i gravurene kan en vanskelig vite årsakene til. Det gjelder særlig oppmuringer av ulik slag. Noen av de nyere oppmuringene er spor etter tyskernes omfattende aktivitet særlig i Varanger under 2. Verdenskrig, jf figur 21. Andre varder og oppmuringer har fungert som fiskemeer eller merker for laksefiskeplasser, jf figur 22.

	Intakt	Kjørespor /vei	Forsvarets aktiviteter	Åpnet grav	Landbruk	Varder/nyere oppmuringer	Camping/ fri - aktiviteter	Sammensatte skader	Ukjent skadeårsak
Vadsø kommune	3	1	1	6	1	1		28	1
Porsanger kommune	1						1	1	
Nordkapp kommune								2	
Sum	4	1	1	6	1	1	1	31	1

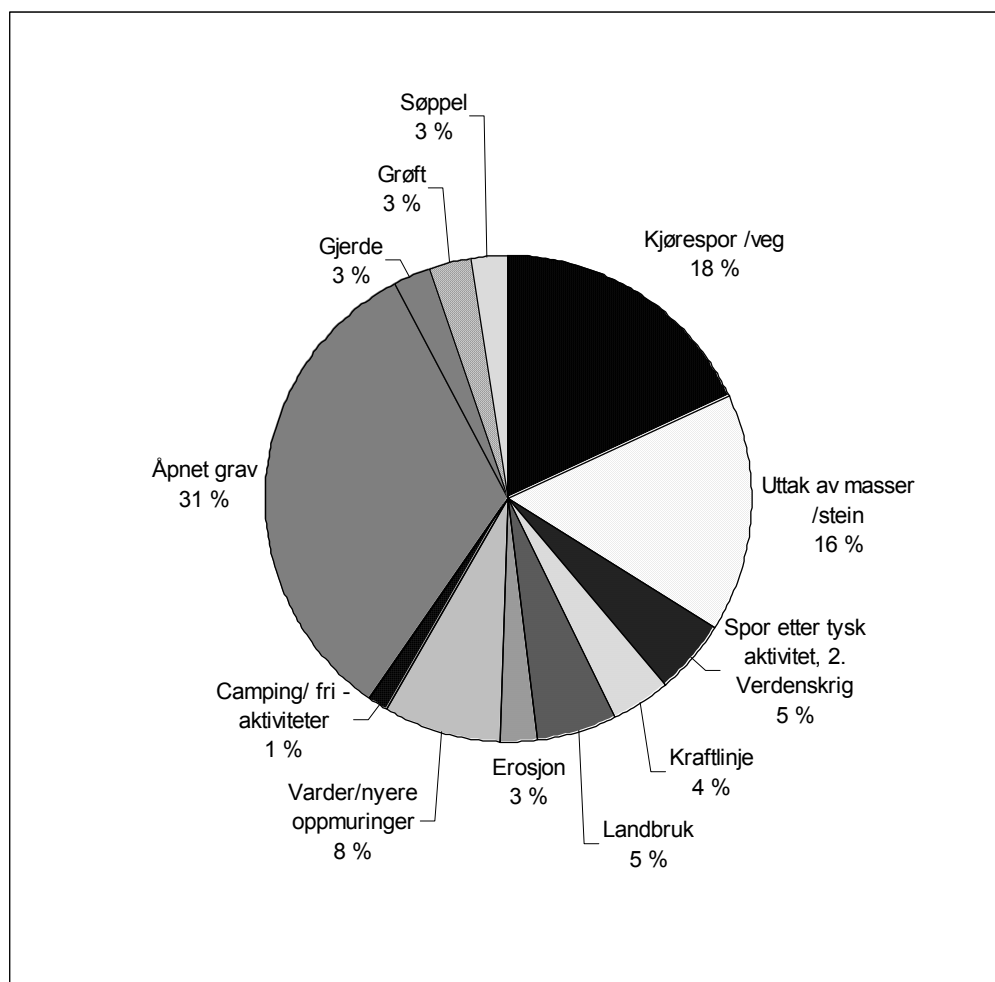
Figur 17: Skadeårsaker: Antall befarte urgravslokalteter med skader.



Figur 18: Prosentvis fordeling av skadeårsaker på befarte lokaliteter.

	Kjørespor /vei	Uttak av masser /stein	Spor etter tysk aktivitet, 2. Verdenskrig	Kraftlinje	Landbruk	Erosjon	Varder/nyere oppmuringer	Camping/ fritids aktiviteter	Åpnet grav	Gjerde	Grøft	Søppel
Vadsø kommune	12	12	4	3	4	2	3		22	2	2	2
Porsanger kommune							1	1	1			
Nordkapp kommune	2						2		2			
Sum skader	14	12	4	3	4	2	6	1	25	2	2	2

Figur 19: Antall påviste skadekomponenter innen kategorien sammensatte skadeårsaker.



Figur 20: Komponenter innad i kategorien sammensatte skadeårsaker. Prosentvis fordeling.

Flere av de befarte urgravsfeltene særlig i Vadsø kommune, omfatter store flater med mange titalls graver. Størrelsen på disse flatene innebærer at de er mer utsatt for skader. De store urgravsfeltene sies å ha en høyere tålegrense i forhold til ødeleggelse enn mindre felt. Dette fordi det skal mer til av skader og inngrep for å ødelegge et stort felt med mange titalls graver sammenlignet med et mindre felt bestående av noen få graver. Skadene og ødeleggelsene vil selvsagt forringe også de store feltene. Det vil likevel være en større sjanse for at deler av dem framstår som noenlunde intakte. Eksempelvis kan en finne at de store feltene med urgraver kan ha partier der gravura er i god stand, selv om andre partier i ura har betydelige skader. Disse gravfeltene kan derfor fortsatt ha en stor opplevelsesverdi og forskningsverdi selv om de har skadete og ødelagte partier.

Alle skader er heller ikke like skjemmende. Mange åpnete urgraver, særlig røyser, framstår ikke nødvendigvis som vandalisert/ødelagt selv om de er åpnet. Dette fordi avgrensingen av grava og konstruksjonsdetaljer fortsatt kan være intakte, jf figur 11. Uttak av gravinventaret vil selvsagt sterkt forringe forskningsverdien til grava, men den vil likevel kunne ha en stor opplevelsesverdi. I gravrommet på noen åpnete graver vokser det småbjørk eller annen vegetasjon. For opplevelsesverdien av gravene kan vegetasjonen dempe virkningen av skaden. Vegetasjonen blir en indikasjon på at skaden ikke er av ny dato, men har skjedd for kanskje hundre eller hundrevis av år siden. En slik skade av eldre dato kan framstå som mindre forringende for opplevelsesverdien til kulturminnet enn skader av ny dato. Et eksempel her kan være det østligste urgravsfeltet på Fugleberget i Vadsø kommune (gnr.7, id-nr. 9006). Her er det nylig satt opp et nettinggjerd langs kanten av gravura. Gjerdet er helt klart i konflikt med avgrensingen (sikkerhetssonen) til urgravsfeltet (jf foto 145 og Vedlegg 8). Virkningen av den nye skaden synes her mer skjemmende for opplevelsen av gravfeltet enn det faktum at enkelte graver var åpnet.

Av nyere skader på urgravsfelt kan en særlig trekke fram kjøring med motoriserte kjøretøy og uttak av masse, jf figur 24 og 25. Slike skader framstår som markante og sammenhengende spor eller større sårflater i gravfeltene. Av alle observerte skader er det disse som i størst grad forringer verdien på gravfeltene. Et av de tydeligste eksemplene på dette er gravfeltet ved Murgget på grensa mellom Unjárga gielda/ Nesseby kommune og Vadsø kommune (gnr. 1, id-nr. 89560). I tillegg til en opparbeidet kjørevei gjennom gravfeltet er det kjørt på kryss og tvers over feltet, særlig i øst. I tillegg er det gravd ned en kabel på tvers av feltet, spor etter nye oppmurte ildsteder, søppel etc. Kjøresporene er så betydelige at en i deler av ura vanskelig kan vurdere om det har vært graver der før kjøringen fant sted. Av andre eksempler kan en nevne gravfeltet på Sarabakte (gnr.1, id-nr. 18714). I Fornminneregisteret/Askeladden er Sarabakte oppført med to gravfelt, men opprinnelig har det her vært et sammenhengende felt. I dag er feltet delt i to på grunn av et stein- eller grusuttak. Krateret etter denne virksomheten er siden brukt som søppelplass. Det er ikke lenger lov å tømme søppel ved Sarabakte, men deler av feltet er vandalisert og svært preget av denne virksomheten (jf foto 92 og Vedlegg 8).

Samlet sett viste befaringene at lokaliteter nær bebyggelse og vei med avkjøringsmuligheter, var særlig utsatt for skader og slitasje av ny dato. De to befarte gravfeltene i Nordkapp kommune var, selv om de var skadet, likevel i forbausende bra stand med tanke på at de grenset helt inn til riksveien mot Nordkapp (og faktisk var skadet av veitraséen). Helleura her var imidlertid ikke dominert av varder og andre oppmuringer etter bilturister. Hvis en sammenligner med andre steder langs vestsiden av Porsangerfjorden som har denne type oppmuringer, finner en at de ligger i umiddelbar nærhet av avkjøringer og da gjerne opparbeidete rasteplasser med bord og benker. De befarte lokalitetene i Nordkapp ligger langs en rett veistrekning som er uten avkjøringer. All parkering må skje på den smale veiskulderen og den nærmeste bebyggelsen ligger i Repvåg, to-tre kilometer lenger nord. De nevnte lokalitetene er med andre ord lite tilgjengelig for bilturister pga manglende avkjøringsmuligheter. Sammenligner en med urgravslokalitetene i Vadsø kommune finner en at de fleste store urgravsfeltene vest i kommunen ligger nær vei og avkjøringer. Ved den omtalte urgravslokaliteten Murgget (id-nr. 89560) er det både avkjøring med rasteplass, toalett og en vei som fører videre innover i urgravsfeltet. Urgravsfeltene i Indre Klubben (id-nr. 28302) og Sarabakte (id-nr.18714) ligger begge ved avkjøringer fra riksveien. Også ved Paddebyhaugen og Paddebynes er det en avkjøring med tilhørende rasteplass, jf figur 26. Det ligger tre større urgravsfelt like ved sistnevnte (Id-nr:89688, 38300, 59483). Bilturismen langs Varangerfjorden er langt mindre enn langs vestsiden av Porsangerfjorden der hovedferdselsåra til Nordkapp ligger. Det ble ikke funnet eksempler på at bilturistene hadde bygget varder ved rasteplassene i Vadsø kommune slik tilfellet var i Porsanger. Turisme er en voksende næring som kommunene ønsker å satse på. Hensynet til urgraver og andre sårbare kulturminnetyper bør vurderes når en planlegger tilrettelegging for turister, for eksempel rasteplasser. Selv om tiltakene ikke er i direkte konflikt med kulturminner kan de likevel få negative konsekvenser for dem. Kulturminnemyndighetene bør derfor tas med i denne typen planlegging, særlig i områder som Varanger.



Figur 21: Spor etter tysk aktivitet fra 2. Verdenskrig i et urgravsfelt (id nr. 38660) i Raet-Krampenes, gnr 14, Vadsø kommune



Figur 22: En oppmuring og merkestein for laksefiske i et urgravsfelt (id-nr. 28302) i Indre Klubben, gnr. 1, Vadsø kommune



Figur 23: Urgravsfelt skadet av kjørespor og uttak av masse (id-nr.18722), Torvhaugen, gnr.6, Vadsø kommune.



Figur 25: Urgravsfelt skadet av masseuttak (id-nr.39704), Paddeby, gnr. 6, Vadsø kommune.



Figur 24: Urgravsfelt skadet av kjørespor (id-nr. 89560), Murgget øst, gnr. 1, Vadsø kommune.



Figur 26: Urgravsfelt ved rasteplass (id-nr. 89688) gnr. 6, Paddebyhaugen, Vadsø kommune.

8.0 Tiltak

Svært mange av de befarte urgravslokalitetene ligger utsatt til og er lett tilgjengelige for ferdsel og motoriserte kjøretøy. Vedlegg 7 inneholder forslag til tiltak som kan bidra til å minske slitasjen og faren for skade på hver enkelt av de befarte urgravslokalitetene. Informasjonsmaterieell om urgraver og deres sårbarhet vurderes å være blant de viktigste tiltakene. På bakgrunn av erfaringene fra befaringsene av urgravslokaliteter i tre Finnmarkskommuner foreslås følgende tiltak som særlig viktige:

- **Generelt informasjonsmaterieell**

Informasjonsmaterieellet kan bestå både av nettbasert informasjon samt en brosjyre. Kulturminneforvaltningen må selv vurdere detaljeringsgraden i forhold til kartfesting av kjente urgravsfelt. De fleste mennesker vil vanligvis opptre med respekt i forhold til graver og gravplasser. Faren for hærværk og skade som en direkte følge av informasjon om kartfesting, vurderes derfor som liten. En kan imidlertid vise noe forsiktighet i forhold til beskrivelse av inventar i urgraver (særlig når det gjelder gravgaver av metall). Et forhold som er viktig å belyse i informasjonsmaterieellet, er i hvilke landskapstyper en vanligvis finner samiske urgraver. Dessuten kan en gjennom foto og beskrivelser vise hvordan gravene er konstruert og hvordan de framstår på markoverflaten i dag. Publikum kan på denne måten gjøres i stand til å lese landskapet og gjenkjenne gravfelt. Dette gir publikum mulighet til selv å ta forholdsregler når de befinner seg i terreng som har et potensial for samiske urgraver.

Brosjyren kan sendes til aktuelle grunneiere og andre som bor nær urgravsfelt eller ferdes i områder med urgraver. En slik brosjyre kan også legges ut ved museene og da særlig de samiske museene. På grunn av den store forekomsten av urgraver i Finnmark vil det være aktuelt å legge ut denne informasjonen ved alle Finnmarksmuseene. Det bør også vurderes om brosjyren kan legges ut på bensinstasjoner i utvalgte områder. For eksempel i Olderfjord i Porsanger kommune, Vuonnabahta/Varangerbotn i Unjárga gieldda/Nesseby kommune og i Vestre Jakobselv og Vadsø i Vadsø kommune. Dette øker sjansene for nå flest mulig av turistene i disse områdene. Brosjyren vil også være en viktig informasjon til lokale innbyggere.

I tillegg til brosjyren kan det utarbeides en nettbasert informasjon om urgraver. Denne informasjonen kan være bygd over samme lest som brosjyren, men kan i tillegg inneholde mer utfyllende informasjon. Den nettbaserte informasjonen kan lenkes til museenes hjemmesider. Den kan også knyttes opp til kommunenes og fylkeskommunenes offisielle infosider. Nettinformasjonen kan inneholde en generell del og en del som er tilpasset de enkelte fylkene. I den nettbaserte informasjonen har en forøvrig mulighet til å vise et rikt utvalg av foto som viser hvordan gravene

er lokalisert i landskapet og hvordan de framstår i dag. I tillegg til norsk og samisk bør informasjonsmateriellet være på engelsk og tysk. I Finnmark er også finsk aktuelt.

- **Informasjon til grunneier, ”naboer” og næringsdrivende**
Noen urgravsfelt ligger i umiddelbar nærhet til bebyggelse og næringsvirksomhet. Her er det viktig at det de aktuelle urgravsfeltene gjøres kjent for både grunneiere, næringsdrivende og *naboer*. Denne informasjonen kan bestå av den generelle brosjyren (jf over) som i tillegg kan følges av en mer spesifikk informasjon som kartfester de aktuelle gravfeltene. Denne type informasjon kan enten adresseres til personer som bor nær urgravsfelt eller den kan distribueres til alle som bor i et område med høy tetthet av urgraver. Et eksempel på et slikt område innen de befarte kommunene, er de vestre delene av Vadsø kommune.
- **Skilting av særlig utsatte urgravsfelt**
Det finnes eksempler på urgravsfelt som ligger i svært populære friluftsområder med stor ferdsel. Slike felt kan skiltes slik at publikum gjøres kjent med forekomsten av graver samt oppfordres til varsomhet. Skiltene kan foreslå trasévalg som går utenom gravfelt. Der det er aktuelt å krysse gravfelt, for eksempel for å få tilgang til strandsonen, kan publikum oppfordres til å benytte eksisterende stier i stedet for å vandre *fritt* i gravfeltene. Eventuelt kan de anbefalte stiene merkes samt tilrettelegges slik at de foretrekkes framfor andre trasévalg som er mindre heldige. Skiltene kan omhandle en generell del om urgraver samt en spesiell del som er knyttet til den aktuelle plassen. Skilttekstene må helt eller delvis være oversatt til flere språk.
- **Fysisk stenging av aktuelle barmarksveier og avkjøringer til rasteplasser**
Urgravsfelt som ligger i umiddelbar nærhet av rasteplasser eller stoppeplasser ved riksveiene kan være utsatt for stor slitasje og fare for skade. En mulighet kan være å fysisk stenge avkjøringene til disse rasteplassene. Her må en først vurdere om det kan være tilstrekkelig å sette opp informasjonsskilt om kulturminnene. Det kan også være aktuelt å stenge barmarksveier som fører inn til områder med urgravsfelt hvis ferdselen er til direkte skade eller fare for skade på urgravsfeltene.

9.0 Forslag til miljøovervåkingsprogram for utvalgte områder

De største urgravslokalitetene finnes som nevnt, på nordsiden av Varangerfjorden. Innen dette området er det særlig den 30 kilometer lange strekningen fra Ceavccageaøge/Mortensnes i Unjárga gieldda/Nesseby kommune til Nahkannokka (ved utløpet av Thomaselv) i Vadsø kommune som har den største tettheten av urgravslokaliteter og det største antallet urgraver.

Landskapet i det nevnte området preges av langstrakte belter med helleur som ligger parallelt med sjøen. Helleurene finnes oppe i fjellsidene og ute på nesene. Ingen andre steder i Norge kan vise til en tilsvarende tetthet av automatisk fredete graver. Gravene har dessuten en stor tidsdybde – og representerer en sammenhengende tradisjon i over 2000 år. I tillegg til urgraver finnes det også tallrike kulturminner fra steinalder og fram til nyere tid i dette området. En må derfor kunne hevde at kulturminneverdiene på denne strekningen, er unike. Dette gjelder både i samisk sammenheng og i nasjonal og internasjonal sammenheng. Det er grunnlag for å hevde at dette området/denne strekningen innehar så store kulturminneverdier at den kan vurderes som aktuelt for Verdens Kulturarvliste. Dette forutsatt at det er ønskelig fra Sametingets side.

Om en skal velge ut et område i et framtidig miljøovervåkingsprogram, er det følgelig urgravslokalitetene på den nevnte strekningen som peker seg ut. Det store urgravsfeltet på Ceavccageaøge /Mortensnes, med over 300 graver, inngår i dag i et større fredet kulturminneområde som er skiltet og på en skånsom måte tilrettelagt for publikum. Det vedtaksfredete området forvaltes av Sametinget og Várjjat Sámi Musea/Varanger Samiske museum. Gravene på Ceavccageaøge /Mortensnes er derfor ikke i samme grad utsatt for skade slik tilfellet er for de øvrige urgravslokaliteter på denne strekningen. De øvrige ligger utsatt til og i umiddelbar nærhet av Riksvei E75, og riksveien har flere steder medført direkte skade på urgravslokaliteter. Avkjøringslommer og barmarksveier gjør dessuten urgravslokalitetene lett tilgjengelige fra riksveien. Lokalitetene er som nevnt svært sårbare for både motoriser- og annen ferdsel. Det foreslås derfor at et utvalg av lokaliteter fra denne strekningen inngår i et framtidig miljøovervåkingsprogram. I tillegg foreslås de to befarte lokalitetene i Nordkapp kommune samt et utvalg av lokaliteter fra Nordland fylke. Lokalitetene i Nordland bør velges ut på bakgrunn av en forutgående befaring. Figur 27 gir en oversikt over de foreslåtte lokalitetene. En kan sjølsagt også inkludere flere lokaliteter for eksempel fra Porsáŋggu gieldda/Porsanger kommune og de østre delene av Vadsø kommune, men disse lokalitetene bør ikke tas med på bekostning av de allerede foreslåtte lokalitetene fra Vadsø kommune.

NIKU Rapport 7

id-nr.	Gnr - kommune	Lokalitetsnavn	Trusselbilde
89560	18-Unjárga/1-Vadsø	Murgget	kjøring, turisme, steinhenting, ferdsel
02334	1-Vadsø	Indre klubben	ferdsel, steinhenting
18714	1-Vadsø	Sarabakte	ferdsel, steinhenting
28304	6-Vadsø	Torvhaugen	Kjøring, ferdsel, bebyggelse
18722	6-Vadsø	Torvhaugen	kjøring, ferdsel
48321	6-Vadsø	Torvhaugen	kjøring, ferdsel, erosjon
74545	6-Vadsø	Torvhaugen	kjøring, ferdsel, erosjon
89688	6-Vadsø	Paddebyhaugen	jordbruk, ferdsel, steinhenting
38301	6-Vadsø	Paddebynes	ferdsel
59483	6-Vadsø	Paddebynes	ferdsel
68341	6 Vadsø	Paddeby	kjøring, grenser til grusuttak
89704	6-Vadsø	Paddeby	kjøring, grenser til grusuttak
28389	7-Vadsø	Fugleberget	ferdsel, fritidsbebyggelse
38393	7-Vadsø	Fugleberget	ferdsel, fritidsbebyggelse
9006	7-Vadsø	Fugleberget	ferdsel, bebyggelse
58123	7-Vadsø	Andersby	lite utsatt
89715	7-Vadsø	Andersby	lite utsatt
18729	7-Vadsø	Nahkannokka	forsvarets aktiviteter
89734	17-Nordkapp	Olggut Ádjastatnjarga	ferdsel
89742	17-Nordkapp	Siskkit Ádjastatnjarga	ferdsel
-	Utvalgte lokaliteter i Nordland	-	-

Figur 27: Foreslåtte lokaliteter i et miljøovervåkingsprogram

Urgravslokalitetene som ble befart ble vurdert i forhold til tilstand, skade, og eksisterende kartfesting. I et framtidig miljøovervåkingsprogram kan resultatene som kom fram gjennom befaringsene, danne et grunnlagsmateriale for en langsiktig oppfølging av denne kulturminnetypen. En mulighet kan være å foreta kontrollregistreringer hvert femte år i totalt femten år på de utvalgte lokalitetene. Deretter kan en evaluere programmet og vurdere hvor vidt overvåkingen bør holde fram og i hvilken form. I arbeidet med å designe et overvåkingsprogram kan en dra nytte av kunnskapen, metodene og erfaringene som er kommet fram gjennom Riksantikvarens prosjekt *Kontrollregistrering av automatisk fredete kulturminner (fornminner)*. Prosjektet har siden 2001 vært en del av Riksantikvarens miljøovervåkingsvirksomhet og formålet er å få oversikt over utviklingen av tap og skade blant arkeologiske kulturminner ved feltkontroll og data fra Askeladden.

I forbindelse med miljøovervåkingsprogrammet kan det ved hjelp av GIS utarbeides detaljerte kart over skadebildet på den enkelte lokaliteten. Ved hjelp av en slik metode kan en visualisere de ulike skadeårsakene som kjørespor, uttak av stein, åpne graver etc. I tillegg kan en benytte foto og video/film. Hvis en velger å utarbeide nettbasert informasjonsmateriale om samiske urgraver, kan resultater fra et eventuelt miljøovervåkingsprogram også formidles gjennom dette.

Det foreslås også at programmet inneholder en todelt spørreundersøkelse blant publikum i nærområdene til de overvåkede lokalitetene. Den første delen kan gjennomføres ved oppstart og før vernetiltak i form av informasjon er gått ut til publikum. Spørreundersøkelsen kan gjentas etter fem år i forbindelse med andre runde av programmet. Dette vil gi kulturminneforvaltningen en mulighet til å undersøke om vernetiltakene i form av informasjon har nådd ut til publikum samt hvordan publikum forholder seg (holdninger etc.) til denne typen kulturminner. Videre kan en sammenholde resultater fra spørreundersøkelsen med resultater fra skadeovervåkingen/skadekartleggingen. Miljøovervåkingsprogrammet vil dessuten kunne avdekke om de foreslåtte vernetiltakene faktisk har en forebyggende effekt i form av færre skader. En kan om ønskelig velge ut lokaliteter hvor det ikke gjennomføres vernetiltak og sammenligne utviklingen av skadebildet på disse med de lokalitetene der vernetiltakene gjennomføres.

Gjennom et miljøovervåkingsprogram for samiske urgraver vil en kunne få fram ny kunnskap ikke bare om utvikling av skade og tap over tid, men også om virkningen av igangsatte tiltak for denne typen kulturminner. Resultatene fra et slikt miljøovervåkingsprogram vil også kunne ha overføringsverdi på andre kulturminnetyper samt være nyttige for regional kulturminneforvaltning i planleggingen av vernestrategier og tiltak for automatisk fredete kulturminner.

10.0 Konklusjon

Denne statusrapporten om samiske urgraver har tatt for seg problemstillingene underrepresentasjon/feilkategorisering, sårbarhet/skader og forebyggende tiltak/miljøovervåking. Den har vist at samiske urgraver er underrepresentert i den nasjonale kulturminnedatabasen Askeladden. Dette skyldes primært at urgraver ofte finnes registrert under andre typebetegnelser noe som også ble bekreftet gjennom befaring av utvalgte lokaliteter. Det ble videre konstatert at samiske urgraver er svært sårbare for ferdsel og annen aktivitet. Enkelte gravurer består av svært tynne og sprø skiferheller som lett kan knekke eller forskyves selv ved forsiktig ferdsel til fots. Det viste seg videre at hele 91 % av de befarte urgravslokalitetene var skadet. Nordsiden av Varangerfjorden og da særlig strekningen Ceavccageađge/Mortensnes – Vadsø kan særlig trekkes fram. Her er urgravslokalitetene tallrike, de er store i utstrekning og tettheten av graver per lokalitet er usedvanlig høy sammenlignet med lokaliteter andre steder. Urene med graver utgjør her et markant landskapstrekk som en ikke kjenner tilsvarende paralleller til andre steder. Det vurderes derfor som særlig viktig at urgravsfeltene i dette området følges nøye av kulturminneforvaltningen. Det kan skje både gjennom informasjon til publikum, både lokale innbyggere og andre for eksempel turister. Videre kan disse urgravslokalitetene inngå i et miljøovervåkingsprogram der en med årvisse intervaller overvåker tilstanden til lokalitetene. Også andre utvalgte urgravslokaliteter både i Finnmark fylke og i Troms og Nordland kan inngå i et slikt miljøovervåkingsprogram. Resultatene fra et slikt miljøovervåkingsprogram kan framskaffe kunnskap ikke bare om tap og skade på samiske urgraver, men også om effekten av ulike vernetiltak.

11.0 Litteratur

Hansen L. I. og Olsen, B. 2004. Samenes historie fram til 1750. - Cappelen 2004.

Schanche, A. 1992. Rapport. - Topografisk arkiv ved Arkeologisk Avdeling ved Tromsø Museum, Universitetsmuseet.

Schanche, A. 2000. Graver i ur og berg. Samisk gravskikk og religion fra forhistorisk til nyere tid. - Davvi Girji OS 2000.

Winther, T. 1876. Arkæologiske Undersøgelser i Nordlands og Tromsø Amter i 1875. - I Foreningen til norske Fortidsminnesmerkers bevaring. Aarsberetning for 1875. Kristiania.

13.0 Vedlegg

Forklaringer til vedleggene

Vedrørende id-nummer

Id-numrene det henvises til i Vedlegg 1, 2, 3, 4, 5, 6 og 8 refererer til Fornminneregisterets id-nummer. Disse id numrene er også søkbare i kulturminnedatabasen Askeladden.

De befarte lokalitetene som beskrives i Vedlegg 7 er oppført både med Fornminneregisterets id-nummer og Askeladdens id-nummer.

Fargekoder

I Vedlegg 2, 3, 4, 5, og 6 har kolonnen *vurdering-beskrivelse* tre ulike fargekoder:

- Lokalteter som vurderes å inneholde sikre/sannsynlige urgraver har **mørk grå** bakgrunnsfarge
- Lokalteter som vurderes som usikre urgravsfelt har **hvit** bakgrunnsfarge
- Øvrige lokaliteter har **lys grå** bakgrunnsfarge

Lokalitetene som omtales i Vedlegg 7, har tre fargekoder

- Lokalteter/felt som vurderes å ikke inneholde urgraver eller som ikke ble gjenfunnet står i rader med **hvit** bakgrunnsfarge
- Lokalteter/felt som vurderes å inneholde urgraver står i rader med **lys grå** bakgrunnsfarge. Noen av disse lokalitetene sto oppført under andre typebetegnelser i Fornminneregisteret/Askeladden
- Nye urgravslokaliteter som ble registrert under befaringen og som tidligere ikke er registrert/lagt inn i Askeladden, står i rader med **mørk grå** bakgrunnsfarge

Foto

Spørsmål vedrørende tilgang til fotoene i Vedlegg 8 kan rettes til Sametingets Miljø- og kulturvernabdeling.

Forkortelser

A=Askeladden

FR=Fornminneregisteret

FINNMARK

	Kommune-navn	Id	Rx_Nr	Forn-minnets art	Antall kulturminnefelt	Antall enkeltminner	Datering	Gårdsnr	ØK-kart	Flyfoto_Serie	Gårdsnavn	Lokalitet	Tilstand
1	Berlevåg	03013	R	Urgrav	1	1	samisk jernalder	6	HP 296-5-3	9030 J 4 R9	Kongsfjord		
2	Berlevåg	03002	R	Urgrav	1	1	samisk jernalder	7	HP 296-5-1	3384 E 4 R1	Østre Risfjord		
3	Berlevåg	09364	R	Urgrav	1	26	samisk jernalder	6	HP 296-5-2	3384 G 16 X4	Veines		
4	Berlevåg	IK51482	R	Urgrav	1	3	samisk jernalder	12		9030 C 2 R10	Kvitnes		
	Berlevåg sum				4	31							
1	Gamvik	08250		Urgrav	1	1	samisk jernalder	12	HG 298-5-4		Værnes	Persamelsabukta	
2	Gamvik	08190	R8	Urgrav	1	7	samisk jernalder	11	HG 298-5-2	7594 B 06	Nordre Iversfjordneset	Knutneset	
3	Gamvik	08129	R2	Urgrav	1	5	samisk jernalder	5	HJ 305-5-3	9029 A 3	Slettnes		
4	Gamvik	08091	R2	Urgrav	1	1	samisk jernalder		HG 303-5-1	9029 D 4			
5	Gamvik	08092	X1	Urgrav	1	1	samisk jernalder		HG 303-5-1	9029 D 4			
6	Gamvik	08160	R8	Urgrav	1	3	samisk jernalder	15	HH 296-5-3	7594 E 10	Forbjerg (Langfjordnes)	Holbobukta	
7	Gamvik	08178	R9	Urgrav	1	1	samisk jernalder	15	HH 296-5-3	7584 E 10	Langfjordnes	Rottevann	
8	Gamvik	08162	R11	Urgrav	1	3	samisk jernalder	15	HH 296-5-3	7594 E 10	Langfjordnes	Stoffelbukta	
9	Gamvik	08163	R12	Urgrav	1	3	samisk jernalder	15	HH 296-5-3	7594 E 10	Langfjordnes	Stoffelbukta	
10	Gamvik	08170	R20	Urgrav	1	1	samisk jernalder	15	HH 296-5-3	7594 E 10	Langfjordnes	Skuohppa	
11	Gamvik	08171	R21	Urgrav	1	1	samisk jernalder	15	HH 296-5-3	7594 E 10	Langfjordnes	Skuohppa	
12	Gamvik	08172	R22	Urgrav	1	1	samisk jernalder	15	HH 296-5-3	7594 E 10	Langfjordnes	Skuohppa	
13	Gamvik	08173	R23	Urgrav	1	3	samisk jernalder	15	HH 296-5-3	7594 E 10	Langfjordnes	Skuohppa	
14	Gamvik	08174	R24	Urgrav	1	1	samisk jernalder	15	HH 296-5-3	7594 E 10	Langfjordnes	Buktaelva / Gohppijohka	
15	Gamvik	08177	R27	Urgrav	1	1	samisk jernalder	15	HH 296-5-3	7594 E 10	Langfjordnes	Småskjærbukta	

NIKU rapport 7

16	Gamvik	08268	R1	Urgrav	1		samisk jernalder	10	HH 298-5-3	Utenfor flyfoto	Indre Hop	Dauingsholla/ Breivikkklubben
17	Gamvik	08114	R3	Urgrav	1	2	samisk jernalder		HH 304-5-2	3390 F 2		
18	Gamvik	08115	R4	Urgrav	1	1	samisk jernalder		HH 304-5-2	3390 F 2		
19	Gamvik	08116	R5	Urgrav	1	2	samisk jernalder		HH 304-5-2	3390 F 2		
20	Gamvik	08090	R1	Urgrav	1	3	samisk jernalder		HG 303-5-1	3390 J 4		
21	Gamvik	08098	R2	Urgrav	1	3	samisk jernalder		HG 303-5-1	3390 J 4		
22	Gamvik	IK49791	R	Urgrav	1	1	samisk jernalder	8		Utenfor flyfoto	Risdalselva	
23	Gamvik	08306	R1	Urgrav	1	2	samisk jernalder	10	HH 298-5-3	Utenfor flyfoto	Lyngsletta	Lyngsletta
	Gamvik sum				23	47						
1	Hammerfest	U51590		Urgrav	1	1	middelalder	5				
	Hammerfest sum				1	1						
1	Lebesby	09447	X1	Urgrav	1		samisk jernalder	39	HE 302-5-4	3390 C 8	Oksevåg	Tapt
2	Lebesby	09438	R1	Urgrav	1	2	samisk jernalder	35	HD 301-5-1	3390 D 2	Snattvika	
3	Lebesby	IK42026	X1	Urgrav	1	1	samisk jernalder	40		Utenfor flyfoto	Sandfjord v/Nordkinn	
4	Lebesby	09502	R13	Urgrav	1	1	samisk jernalder	14				
5	Lebesby	09390	R2	Urgrav	1	1	samisk jernalder	6	GX 294-5-4	7010 B 18	Skjelvik	
6	Lebesby	09405	R5	Urgrav	1	2	samisk jernalder	6	GY 294-5-3	7010 C 18	Skjelvik, nordre	
7	Lebesby	09392	R6	Urgrav	1	1	samisk jernalder	6	GX 294-5-4	7010 C 18	Skjelvik, nordre	
8	Lebesby	09396	R1	Urgrav	1	2	samisk jernalder	19	GY 290	7010 A 06	Tårnvik	
9	Lebesby	IK52121		Urgrav	1	1	samisk jernalder	19			Vestre Eikvik	
10	Lebesby	09416	R1	Urgrav	1	10	samisk jernalder	22	HB 292-5-1	7594 L 04	Bukta	
11	Lebesby	09425	R8	Urgrav	1	1	samisk jernalder	23	HB 294-5-3	7594 S 02	Kalak	
12	Lebesby	09473	R	Urgrav	1	2	samisk jernalder	23	HB 294-5-3	(R1)	Kalak	
	Lebesby sum				12	24						

NIKU rapport 7

1	Loppa	06734	R1	Urgrav	1	3	samisk jernalder	17	FV 286-5-3	6070 H4	Lyngvoll		
2	Loppa	U48449		Urgrav	1	1	samisk jernalder	16					
3	Loppa	U48455		Urgrav	1		samisk jernalder	16			Umatrikulert statsgrunn S for Elvebukt 16/4.		
	Loppa sum				3	4							
1	Måsøy	IK5	R	Urgrav	1	5	samisk jernalder	11	Utenfor	utenfor flyfotodekning	Hjelmsøy		
2	Måsøy	02734	R1	Urgrav	1	2	samisk jernalder	4	GM 296-5-3	6450 BM 2			
3	Måsøy	02736	R3	Urgrav	1	1	samisk jernalder	4	GM 296-5-3	6450 BM 2			
4	Måsøy	N841	R11	Urgrav	1	2	samisk jernalder	2	Utenfor	Utenfor flyfotodekning	Rolvøy		
5	Måsøy	N842	R12	Urgrav	1	6	samisk jernalder	2	Utenfor	Utenfor flyfotodekning	Rolvøy		
6	Måsøy	02706	R1	Urgrav	1	1	samisk jernalder	1	GJ 304	6450 F 2	Ingøy		
7	Måsøy	02761	R3	Urgrav	1	1	samisk jernalder	11	GN 304	6450 E 6	Hjelmsøy		
8	Måsøy	IK860	X	Urgrav	1	1	samisk jernalder	1			Ingøy		Tapt
9	Måsøy	IK864	R	Urgrav	1	1	samisk jernalder	1			Ingøy		
10	Måsøy	IK1261	R 1	Urgrav	1	5	samisk jernalder	16	Utenfor	6450 AN 1			
11	Måsøy	02775	R1	Urgrav	1	5	samisk jernalder	13	GO 299	6450 AM 4	Hamna		
12	Måsøy	N1463	R5	Urgrav	1	1	samisk jernalder	13	Utenfor	Utenfor flyfotodekning			
	Måsøy sum				12	31							
1	Nesseby	07207	R3	Urgrav	1	29	samisk jernalder	12	HN 283-5-3	3595 D 14	Sandheim		
2	Nesseby	07332	R1	Urgrav	1	2	samisk jernalder	9	HL 282-5-2	3595 E 10	Umatrikulert statsgrunn		
3	Nesseby	07267	R2	Urgrav	1	1	samisk jernalder	9	HL 282-5-2	3595 E 10	Umatrikulert statsgrunn		
4	Nesseby	07193	R1	Urgrav	1	35	samisk jernalder	14	HO 282-5-1	3595 E 22	Umatrikulert statsgrunn		
5	Nesseby	07397	R2	Urgrav	1	207	samisk jernalder	14	HN 282-5-2	3595 E 22	Umatrikulert statsgrunn		

NIKU rapport 7

6	Nesseby	07395	R3	Urgrav	1	11	Tidlig metalltid	14	HN 282-5-2	3595 E 22	Umatrikulert statsgrunn		
7	Nesseby	07191	R5	Urgrav	1	30	Tidlig metalltid	14	HO 282-5-1	3595 E 24	Umatrikulert statsgrunn		
8	Nesseby	07176	R1	Urgrav	1	1	samisk jernalder	14	HO 282-5-4	3595 F 14	Umatrikulert statsgrunn		
9	Nesseby	07175	R2	Urgrav	1	1	samisk jernalder	14	HO 282-5-4	3595 F 14	Umatrikulert statsgrunn		
10	Nesseby	07160	R3	Urgrav	1	1	samisk jernalder	14	HO 282-5-2	3595 F 14	Umatrikulert statsgrunn		
11	Nesseby	07159	R4	Urgrav	1	2	samisk jernalder	14	HO 282-5-2	3595 F 14	Umatrikulert statsgrunn		
12	Nesseby	07161	R5	Urgrav	1	4	samisk jernalder	14	HO 282-5-2	3595 F 14	Umatrikulert statsgrunn		
13	Nesseby	07174	R7	Urgrav	1	1	samisk jernalder		HO 282-5-4	3595 F 14	Bunes		
14	Nesseby	07215	R1	Urgrav	1	3	samisk jernalder	4	HM 281-5-1	4033 A 6	Umatrikulert statsgrunn		
15	Nesseby	07219	R2	Urgrav	1	4	samisk jernalder	4	HM 281-5-2	4033 A 8	Umatrikulert statsgrunn		
16	Nesseby	07223	R6	Urgrav	1	36	Tidlig metalltid	4	HM 281-5-2	4033 A 8	Umatrikulert statsgrunn		
17	Nesseby	07224	R7	Urgrav	1	3	samisk jernalder	4	HM 281-5-2	4033 A 8	Umatrikulert statsgrunn		
18	Nesseby	07225	R8	Urgrav	1	8	samisk jernalder	4	HM 281-5-2	4033 A 8	Umatrikulert statsgrunn		
19	Nesseby	07226	R9	Urgrav	1	47	samisk jernalder	4	HM 281-5-2	4033 A 8	Umatrikulert statsgrunn		
20	Nesseby	07200	R2	Urgrav	1	6	samisk jernalder	3	HN 281-5-3	4033 B 8	Umatrikulert statsgrunn		
	Nesseby sum				20	432							
1	Nordkapp	IK39792	R	Urgrav	1		samisk jernalder	4					
2	Nordkapp	U51721		Urgrav	1	6	samisk jernalder	17			Repvåg		
	Nordkapp sum				2	6							
1	Porsanger	04713	R	Urgrav	1	3	samisk jernalder	7	GP 286-5-3				
2	Porsanger	N1398	R	Urgrav	1	1	samisk jernalder	35			Leirpollen		
3	Porsanger	N1399	R	Urgrav	1	1	samisk jernalder	35			Leirpollen		

NIKU rapport 7

4	Porsanger	04628	R	Urgrav	1	1	samisk jernalder	3	GP 291-5-1	4910 B 8 (R1)	Strømmen		
5	Porsanger	04599	R	Urgrav	1	1	samisk jernalder	9	GO 284-5-3	4910 Q 6 (X1)			
	Porsanger sum				5	7							
1	Sør-Varanger	03451	R	Urgrav	1	1	samisk jernalder	29	HU 274-5-4	4035 J 2 X2			
	Sør-Varanger sum				1	1							
1	Tana	00964	R1	Urgrav	1	2	samisk jernalder	26	HK 290-5-4	3895 C 22			
	Tana sum				1	2							
1	Vadsø	01190	R2	Urgrav	1	1	samisk jernalder	16	HW 284-5-1	9614 M 4			
2	Vadsø	01193	R5	Urgrav	1	3	samisk jernalder	16	HW 284-5-1	9614 M 4			
3	Vadsø	01327	R1	Urgrav	1	1	samisk jernalder	14	HV 282-5-1	9614 R 34			
4	Vadsø	01366	R1	Urgrav	1	4	samisk jernalder		HP 282-5-4	9614 U 2			
5	Vadsø	01369	R6	Urgrav	1	4	samisk jernalder	6	HP 282-5-4	9614 U 2			
6	Vadsø	01370	R7	Urgrav	1	2	samisk jernalder	6	HP 282-5-4	9614 U 2			
7	Vadsø	01372	R9	Urgrav	1	2	samisk jernalder	6	HP 281-5-2	9614 U 2			
8	Vadsø	01381	R13	Urgrav	1	40	samisk jernalder	6	HQ 281-5-1	9614 U 4			
9	Vadsø	01422	R8	Urgrav	1	1	samisk jernalder	8	HR 281-5-2	9614 V 6			
10	Vadsø	01427	R1	Urgrav	1	5	samisk jernalder	13	HT 281-5-1	9614 V 16			
11	Vadsø	01428	R2	Urgrav	1	3	samisk jernalder	13	HT 281-5-1	9614 V 16			
12	Vadsø	01456	R6	Urgrav	1	4	samisk jernalder	12	HS 281-5-4	9614 X 4			
13	Vadsø	01475	R2	Urgrav	1	2	samisk jernalder	13	HT 281-5-3	9614 X 8			
14	Vadsø	N305		Urgrav	1		samisk jernalder	10					
15	Vadsø	01334	R1	Urgrav	1	25	samisk jernalder	1	HP 282-5-3	9614 S 2			
16	Vadsø	01335	R2	Urgrav	1	11	samisk jernalder	1	HP 282-5-3	9614 S 2			
17	Vadsø	01352	R1	Urgrav	1	125	samisk jernalder	6	HP 282-5-4	3595 F 20			

NIKU rapport 7

18	Vadsø	01487	R1	Urgrav	1	3	samisk jernalder	6	HP 282-5-4	3595 G 2		
19	Vadsø	01488	R2	Urgrav	1	22	samisk jernalder	6	HP 282-5-4	3595 G 2		
20	Vadsø	01494	R1	Urgrav	1	5	samisk jernalder	6	HQ 281-5-1	9614 U 4		
21	Vadsø	01495	R2	Urgrav	1	15	samisk jernalder	6	HQ 281-5-1	3595 G 4		
22	Vadsø	01497	R7	Urgrav	1	9	samisk jernalder	6	HQ 281-5-1	3595 G 4		
23	Vadsø	01499	R3	Urgrav	1	11	samisk jernalder	6	HQ 281-5-1	9614 U 4		
24	Vadsø	01501	R5	Urgrav	1	8	samisk jernalder	6	HQ 281-5-1	9614 U 4		
25	Vadsø	01502	R8	Urgrav	1	2	samisk jernalder	6	HQ 281-5-1	9614 U 4		
26	Vadsø	01403	R2	Urgrav	1	1	samisk jernalder	7	HR 281-5-1	3595 G 8		
27	Vadsø	01401	R3	Urgrav	1	1	samisk jernalder	7	HR 281-5-1	9614 V 2		
28	Vadsø	01412	R2	Urgrav	1	87	samisk jernalder	7	HR 281-5-2	9614 V 4		
29	Vadsø	01459	R9	Urgrav	1	10	samisk jernalder	11	HS 281-5-4	9614 X 4		
30	Vadsø	01460	R10	Urgrav	1	12	samisk jernalder	11	HS 281-5-4	9614 X 4		
31	Vadsø	01507	X1	Urgrav	1		samisk jernalder	13	HT 281-5-4	9614 X 10		
32	Vadsø	01481	X3	Urgrav	1	1	samisk jernalder	13	HT 281-5-3	9614 X 8		
33	Vadsø	01509	R4	Urgrav	1	20	samisk jernalder	13	HT 281-5-4	9614 X 10		
34	Vadsø	01511	R4	Urgrav	1	3	samisk jernalder	13	HT 281-5-4	3595 H 12		
35	Vadsø	01432	R2	Urgrav	1	2	samisk jernalder	13	HT 281-5-2	9614 V 20		
36	Vadsø	01520	R5	Urgrav	1	1	samisk jernalder	14	HU 282-5-4	9614 T 22		
37	Vadsø	N444	R1	Urgrav	1	1	samisk jernalder	15		3595 D 60		
38	Vadsø	01317	R15	Urgrav	1	1	samisk jernalder	15	HV 283-5-4	9614 Q 32		
39	Vadsø	01311	R2	Urgrav	1	1	samisk jernalder	15	HV 283-5-4	3595 D 60		
40	Vadsø	01316	R4	Urgrav	1	2	samisk jernalder	15	HV 283-5-4	3595 D 60		
41	Vadsø	01406	R5	Urgrav	1	18	samisk	7	HR 281-	9614 V 4		

NIKU rapport 7

							jernalder		5-1			
42	Vadsø	01531	R	Urgrav	1	6	samisk jernalder	8 ?	HS 281-5-1			
43	Vadsø	N1581		Urgrav	1		samisk jernalder	10				Tapt
44	Vadsø	N1585		Urgrav	1	3	samisk jernalder	14				Tapt
Vadsø sum					44	478						
1	Vardø	02907	R	Urgrav	1	1	samisk jernalder	6	HY 286-5-3	3595 K 18 R1		
2	Vardø	02921		Urgrav	1	2	samisk jernalder	8	HZ 286-5-1			
3	Vardø	U44896	R	Steinoppmuring	1	1	middelalder	7		(Lok.33, R1)		
Vardø sum					3	4						

Sum enkeltminner av type urgrav i Finnmark 1068

Sum kulturminnefelt med urgraver i Finnmark

131

131

TROMS

	Kommune-navn	Id	Rx-Nr	Forn-minnets art	Antall kulturminnefelt	Antall enkeltminner	Datering	Gårdsnr	ØK-kart	Flyfoto_Serie	Gårdsnavn	Lokalitet	Tilstand
1	Berg	IK36614		Urgrav	1	1	samisk jernalder	3			Mefjordvær		
2	Berg	IK43908		Urgrav	1	1	samisk jernalder	6			Strandby		
Sum Berg					2	2							
1	Bjarkøy	08456	R	Urgrav	1	1	uviss	24	EM 255-5-1		Horsevik		
Sum Bjarkøy					1	1							
1	Harstad	03801	R	Urgrav	1	2	samisk jernalder	27	EL 246-5-4	7909 AK 3 (X3)	Sandtorg		

NIKU rapport 7

2	Harstad	IK28	R	Urgrav	1	1	samisk jernalder	105			Øvre For	
	Sum Harstad				2	3						
1	Karlsøy	U38110		Urgrav	1	2	samisk jernalder	5		Utenfor	Kammen	
2	Karlsøy	U38188		Urgrav	1	2	samisk jernalder	10			Finnenga (i Dyrsfjord)	
3	Karlsøy	U38328		Urgrav	1	1	samisk jernalder	38			Bratrein	
	Sum Karlsøy				3	5						
1	Kvæningen	N203	R	Urgrav	1	3	Samisk jernalder	42	FS 279-5-1	(R21)	Spildra	
2	Kvæningen	N204	R	Urgrav	1	1	samisk jernalder	42	FS 279-5-1	(R22)	Spildra	
3	Kvæningen	N217	R	Urgrav	1	1	samisk jernalder	42	FS 280-5-3	(R38)	Spildra	
4	Kvæningen	04204	R	Urgrav	1	5	samisk jernalder	42	FS 279-5-2	6075 F 4 (R3)	Spildra	
5	Kvæningen	04203	X	Urgrav	1	1	samisk jernalder	42	FS 279-5-2	6075 F 4 (X1)	Spildra	
6	Kvæningen	04235	R	Urgrav	1	4	samisk jernalder	42	FS 280-5-3	6075 D 2 (R12)	Spildra	
7	Kvæningen	04231	R	Urgrav	1		samisk jernalder	42	FS 280-5-3	6075 D 2 (R13)	Spildra	
8	Kvæningen	04230	R	Urgrav	1		samisk jernalder	42	FS 280-5-3	6075 D 2 (R14)	Spildra	
	Sum Kvæningen				8	17						
1	Kåfjord	N1075	R	Urgrav	1	1		28			Skarvdalen	
	Sum Kåfjord				1	1						
1	Lyngen	N175	R	Urgrav	1	1	samisk jernalder	98		5525 T 6	Årøybukt	
2	Lyngen	03184	R	Urgrav	1	2	samisk jernalder	104	FK 271-5-2		Årøy	Tapt
	Sum Lyngen				2	3						
1	Nordreisa	N1177	R	Urgrav	1	1	samisk jernalder	22			Segelnesbakken?	
	Sum Nordreisa				1	1						

NIKU rapport 7

1	Skjervøy	04539	R	Urgrav	1	1	samisk jernalder	69	FO 279-5-1	7005 AL 02 (R4)		
2	Skjervøy	04568	R	Urgrav	1	1	samisk jernalder	3	FP 280-5-2	7005 Z 4 R19	Haukøy	
3	Skjervøy	04472	R	Urgrav	1	1	samisk jernalder	47	FM 278-5-3	7005 AO 2 (R6)	Vorterøy	
4	Skjervøy	04467	R	Urgrav	1	1	samisk jernalder	40	FM 277-5-3	7005 AU 2 (R1)	Storbukta	
5	Skjervøy	N1118	R	Urgrav	1	1	samisk jernalder	53			Taskeby Lille	
6	Skjervøy	N1122	R	Urgrav	1	1	samisk jernalder	60		7005 X 4	Akkarfjord	
7	Skjervøy	N1137	R	Urgrav	1	1	samisk jernalder	69				
	Sum Skjervøy				7	7						

Sum enkeltminner av type urgrav i Troms

40

Sum kulturminnefelt med urgraver i Troms

27

27

NORDLAND

	Kommune-navn	Id	Rx_Nr	Fornminnets art	Antall kulturminnefelt	Antall enkeltgraver	Datering	Gårdsnr	ØK-kart	Flyfoto_Serie	Gårdsnavn	Lokalitet	Tilstand
1	Ballangen	N1602	R	Urgrav	1	1	samisk jernalder	6			Langvåg; Myrvoll		
	Sum Ballangen				1	1							
1	Beiarn	U38519		Urgrav	1	5	samisk jernalder						
2	Beiarn	U38547	8	Urgrav	1	1	samisk jernalder			M 24			
	Sum Beiarn				2	6							
1	Bodø	07472	X2	Urgrav	1	1	samisk jernalder	31	DW 216-5-1	3340 O 6	Rønvik Øvre		
2	Bodø	07760	X3	Urgrav	1	1	samisk jernalder	94		3340 T 16	Børelv		
3	Bodø	U48773		Urgrav	1	3	samisk jernalder	85			Kodvåg (i Straumen)		
	Sum Bodø				3	5							

NIKU rapport 7

1	Bø	U46554		Urgrav	1	1	middelalder	49			Nyke		
	Sum Bø				1	1							
1	Fauske	U46612		Urgrav	1	1	samisk jernalder	86			Solvik (Sølnvika)		
2	Fauske	U46613		Urgrav	1	1	samisk jernalder	86			Solvik		Tapt
3	Fauske	U46624		Urgrav	1	1	samisk jernalder	119			Sulitjelma		Tapt
4	Fauske	07018	X1	Urgrav	1	1	samisk jernalder	71	EC 218-5-1	3340 A04	Jordbru		
5	Fauske	07026	X4	Urgrav	1	1	middelalder	100	ED 215-5-2	3340 AU 10	Vatnan		
6	Fauske	07027	X5	Urgrav	1	1	samisk jernalder	97	ED 215-5-2	3340 AU 10	Nygård		
7	Fauske	07028	X6	Urgrav		2	samisk jernalder	97	ED 215-5-2	3340 AU 10	Hjemgam		
	Sum Fauske				7	8							
1	Lurøy	00200	R1	Urgrav	1		samisk jernalder	51	DJ 200-5-4	5795 U 04	Nesøen søndre		
	Sum Lurøy				1	1							
1	Lødingen	ik07151	X1	Urgrav	1	1	samisk jernalder	30		3155 V 16	Lødingen		Tapt
2	Lødingen	07059	R11	Urgrav	1	10	samisk jernalder	13	ED 241-5-4		Hustad		
3	Lødingen	07057	X2	Urgrav	1	2	samisk jernalder	13	ED 241-5-4		Hustad		Tapt
4	Lødingen	U39041		Urgrav	1		samisk jernalder	15	EE 240-5-2		Hegstad		
5	Lødingen	07068	R1	Urgrav	1	10	samisk jernalder	15	EE 240-5-1	3155 AB 4	Hegstad		
6	Lødingen	U43918	R	Urgrav	1	10	samisk jernalder	5			Sommerseth		
	Sum Lødingen				6	34							
1	Saltdal	08573	X2	Urgrav	1	1	samisk jernalder	19	EC 209-5-3	7911 L 10	Kvæl		Tapt
	Sum Saltdal				1								
1	Sørfold	08507	X2	Urgrav	1	1	samisk jernalder	46	EF 219-5-3	3340 AN 16	Hellarvik		Tapt
	Sum Sørfold				1								
1	Tysfjord	U48734		Urgrav	1	1	samisk jernalder	7			Skarberget Vestre		
2	Tysfjord	06260	X2	Urgrav	1	1	samisk jernalder	16		10017 J 08	Kjelkvik Ytre		
3	Tysfjord	06224	X1	Urgrav	1	1	samisk jernalder	47	EK 235-5-3	1983 Æ 6	Hulløy		Tapt

NIKU rapport 7

4	Tysfjord	06236	X1 (R)	Urgrav	1	1	samisk jernalder	35	EK 234-5-4	1983 Ø 14	Tørnes nordre		
5	Tysfjord	06412	X1	Urgrav	1	1	samisk jernalder	40		1983 AA 10	Kjær Østre		Tapt
6	Tysfjord	U52862	X1	Urgrav	1	1	samisk jernalder	39		1983 AA 12	Kjårnes		
7	Tysfjord	06458	R2	Urgrav	1	1	samisk jernalder	4		10017 D 02	Eidet		
Sum Tysfjord					7	7							
1	Vestvågøy	05864	X1	Urgrav	1	1	samisk jernalder	88	DR 239-5-1	3155 G4	Straum		
Sum Vestvågøy					1	1							

Sum enkeltminner av type urgrav i Nordland 64

Sum kulturminnefelt med urgraver i Nordland 31 31

Sum kulturminnefelt med urgraver i Finnmark, Troms og Nordland 189

VEDLEGG 2: REGISTRERTE GRAVRØYSER I FINNMARK

	Kommunen avn	Id	Rx- Nr	Forn- minnets art	vurdering-beskrivelse	Antall kultur- minne- felt	Antall enkelt- minner	Datering	Gårdsn r	ØK-kart	Gårdsnavn	Lokalitet	Tilstand
1	Alta	N11	R	Gravrøys	usikker, omtalt som gravrøys, liten, klart markert, 2 m i diameter, helt lav, av nevestore steiner, med en senkning i midten. Tett furuskog.	1	1	uviss tid	33			Kaiskuru II	
2	Alta	02065	R1		usikker; omtalt som gravrøys, trekantet. NV og SV-siden har lengde ca 4 m x ca 5 m, høyde opptil 1,1 m. Klart markert. Bevekst med lav og mose. Røysa er bygd av forholdsvis små rundkap og ligger på fast fjell og NV-siden av lav bergrygg. SØ hjørnet stikker ut i tidligere dyrket mark. Røysa er fint oppbygget, men noe utrast i sidene. Den kan være usikker som fornminne.	1	1	jernalder		CD 282-5-3		Knottelberget	
3	Alta	04841	R	Gravrøys	usikker; omtalt som gravrøys - 2,3 x 1,8 m, høyde 0,55 m, orientert NV-SØ. Delvis kantsatt med fotkjede. Hodestore og noe større stein	1	1	eldre enn 100 år	15	GB 277-5-2		Borani/Kreta	
4	Alta	04842	R	Gravrøys	usikker; omtalt som gravrøys (R4), oval, 3 x 2 m, høyde 0,6 m, orientert N-S. Bygd opp av hodestore og noe større stein	1	1	eldre enn 100 år	15	GB 277-5-2		Borani/Kreta	
5	Alta	04843	R	Gravrøys	usikker; omtalt som gravrøys (R5), oval 1,40 x 0,95 m, høyde 0,3 m.	1	1	eldre enn 100 år	15	GB 277-5-2		Borani/Kreta	
6	Alta	01927	R1	Gravrøys	usikker; omtalt som gravrøys. Dia ca. 4 m, høyde ca. 0,4 m. Klart markert. Bevekst med mose og trær. Røysa er bygget av mellomstor og stor bruddstein. Blandingsskog på vid grus- og steinholdig flate	1	1	jernalder	23	GC 276-5-4			
7	Alta	02046		Gravrøys	usikker; omtalt som gravrøys, dia 1,2 - 6 m, høyde 0,2 - 0,5 m. To er ganske klart markert. Røysene er delvis mose og lyngbevekste og består av rundkamp, grus og jord. Tre av røysene er delvis ødelagt og har en forsenkning i midten med diameter ca. 1,5 m, dybde ca. 0,4 m. Lynggrodd tapesterasse	1	5	Yngre steinalder	31	GD 279-5-4	Altagård		skade:krater
Sum sikre / sannsynlige urgravfelt						0							
Sum usikre urgravfelt						7							
Sum øvrige						0							

	Kommunenavn	Id	Rx-Nr	Fornminnets art	vurdering-beskrivelse	Antall kulturminnefelt	Antall enkeltminner	Datering	Gårdsnr	ØK-kart	Gårdsnavn	Lokalitet	Tilstand
8	Berlevåg	09347	R	Gravrøys	urgrav; består mest av rullesteiner, av rett store steiner, urørt, lynggrodd, 2 m i diameter 0,3 m høg, 2,5 m o.h	1	2	Yngre steinalder	12	HN 300-5-3	Mortenneset	Mortenneset	
9	Berlevåg	09332	R	Gravrøys	usikker; røys, 1,5x1m, kantstilte sidesteiner (hellegrøp?). Ligger høyere enn oppgitte 3moh - mellom 5og 10 m koten	1	2	uviss tid	12	HN 299-5-2	Skånsvika	Skånsvika	
10	Berlevåg	IK5149	R	Gravrøys	urgrav: Omtalt som gravrøys. På strandvollen er en rund gravrøys av inntil hodestore steiner, 4 m i dia, inntil 0,30 m høg.	1	1	uviss tid	9	Utenfor ØK	Styret	Styret	
Sum sikre / sannsynlige urgravfelt						2							
Sum usikre urgravfelt						1							
Sum øvrige						0							
11	Gamvik	08119	R4	Gravrøys	usikker; Noen er sirkulære: dia ca 7-2,5m, høyde ca 1- 0,5 m.En er rektangulær: 3 x 1,5 m. Steinet åsrygg	1	6	uviss tid	5		Slettnes	På fjellet ovenfor Miklebergodden	
12	Gamvik	08108	R1	Gravrøys	urgrav; lave røyser og forsenkninger i ur/ vegetasjonsfri mark Steinet mark med lyng og gress.Ligger v/ labyrinten	1	6	metalltid, tidlig - nyere tid		HH 305-5-4		Mikkelberget	
Sum sikre / sannsynlige urgravfelt						1							
Sum usikre urgravfelt						1							
Sum øvrige						0							
13	Hammerfest	U51600		Gravrøys	undersøkte gravrøyser fra steinalderen, på terrassekant 8-11 moh. Ligger i kontekst medy. s.a. tufter Oppl. I top.ark	1	2	steinalder	6				
14	Hammerfest	U51605		Gravrøys	mulig urgrav - røys. Registrert ut fra innberetning til TM	1	1	samisk jernalder	7			Markusneset	
Sum sikre / sannsynlige urgravfelt						0							
Sum usikre urgravfelt						1							
Sum øvrige						1							
15	Hasvik	U40330		Gravrøys	usikker; omtalt som gravrøys uten nærmere beskrivelse	1	1	bronsealder - jernalder	16			Flyplassen /Havneområde	
Sum sikre / sannsynlige urgravfelt						0							
Sum usikre urgravfelt						1							
Sum øvrige						0							

	Kommunenavn	Id	Rx-Nr	Fornminnetsart	vurdering-beskrivelse	Antall kulturminnefelt	Antall enkeltminner	Datering	Gårdsnr	ØK-kart	Gårdsnavn	Lokalitet	Tilstand
16	Kvalsund	U39761		Gravrøys	usikker; gravrøys, uten beskrivelse	1	1	bronsealder - jernalder				RV 94 Repparfjord bru - Tveelva	
Sum sikre / sannsynlige urgravfelt						0							
Sum usikre urgravfelt						1							
Sum øvrige						0							
17	Lebesby	09463	R5	Gravrøys	usikker; Ligger i kontekst med tufter fra s.a. Den ene gravrøysa, rektangulær, 2 x 1 m, ca 30 cm høy. Oppbygd av stein og torv. Mosebevakst i det for Sum øvrige lyngbevakste terrenget. Den andre gravrøysa, rund, ca 1,5 m i diameter, ca 0,5 m høy. Oppbygd av stein og torv. Lyng/mosebevakst.strandterrasser med munningen	1	2	Yngre steinalder	20		Lindseth	Elvestrand-Friarfjord	
18	Lebesby	09431	R2	Gravrøys	Ligger i kontekst med tufter fra y.s.a. Gravrøys, rund, 1,5 m i diameter. 4 hodestore stein synlig i en ring. 20 cm høy. Lyng/mose/grasbevakst.strandvoller som er avgrenset av R 888 i V og N	1	1	Yngre steinalder	23	HB 294-5-3	Kalak	Kalak	
19	Lebesby				tre gravrøysar som ligger innimellom steinaldertufter og fangstgraver. Steinete terrasse med noe ur. Den ene røysa ligger 30 m fra tufter og i ur og den kan kanskje være ei urgrav, men svært usikkert	1		uviss tid		GY 294-5-3	Skjelvik	Skjelvik	
Sum sikre / sannsynlige urgravfelt						0							
Sum usikre urgravfelt						1							
Sum øvrige						2							
20	Loppa	06778	R1	Gravrøys	usikker;Omtalt som tvilsomme. Ei rund gravrøys 5 m, høyde 0,3 m, flat og ei oval gravrøys Ø-V 3,5 m, N-S 3 m, høyde 0,3 m. Begge overgrodd med lyng og einer, som vokser sammenhengende også over området mellom røysene.	1	2	jernalder	1		(Andsnes) Tømmervik?	Tømmervika	
21	Loppa	06721	R2	Gravrøys	usikker; gravrøys, rund, 12-13 m dia, høyde 0,75 - 1 m. Bygd av glattslipt fjærestein og noe bruddstein. Lyng- og gressgrodd langs kanten. Ellers ligger alle steinene bar. En liten bjørk i krateret. Krateret er 3 x 2,5 m og 1 m dypt. Røysa er ganske skamfart - folk har hentet stein til husbygging fra den! Brukt som søppelgrop for plast o.a. avfall, ryddet	1	1	jernalder	4	FR 287-5-3	Loppa	Rosmålrika	Skada; krater i midten, søppel

	Kommunenavn	Id	Rx-Nr	Fornminnetsart	vurdering-beskrivelse	Antall kulturminnefelt	Antall enkeltminner	Datering	Gårdsnr	ØK-kart	Gårdsnavn	Lokalitet	Tilstand
22	Loppa	06720	R3	Gravrøys	usikker; Gravrøys, rund, diameter 6 - 6,5 m, høyde 0,5 m. Delvis i ett med terrenget, men tegner seg som en lav forhøyning med endel synlig stein. Nokså klart markert. Mest utkastet (forsenkning med synlig stein) mot N Lyng og gressgrodd. Lav, mark, flat, einerbusk i NV. Det skal finnes " 3-4 hull som kan være graver, men meget usikre". Lyng- og gressgrodd.	1	1	jernalder	4	FR 287-5-3	Loppa	Rosmålrika	Skada; utkasta stein
23	Loppa	06710	R 7	Gravrøys	usikker; røys 1; rund, dia 5 m, høyde 1 m. Bygd av rullestein. Mose- og gressgrodd. utkastet mot Ø. Røys 2; , rund, diaca 7 m, høyde 0,7 m. t. Hele det innvendige er utkastet, bare en ring igjen mot S og V. All steinen er kastet 3-4 m ned mot NNØ. Bygd av mellomstorrullestein. Mose- og lynggrodd. Utkastet område 4 x 3,5 m, dybde 0,7 0,15 m. Røys 4: Steinhaug, usikker, rund, diameter 3,5 - 4 m, høyde 0,5 - 0,2 m. Lett forsenkning, men mest flat oppå. Rester av røys? Mose- og lynggrodd, + etpar einebusker. Fornminne 4: Røys, rund, dia 5-6 m, høyde 0,8 m. Lett synlig og klart markert. Bygd av rullestein. Krater i midten, 2 x 1,8 m, dybde 0,7 m. Mose- og lynggrodd. Etpar døde bjørker oppå Røys 5, rund, diameter 8 m, høyde 0,6 m. Lett synlig og klart markert. Bygd av mellomstor og mindre rullestein. Krater, 1,8 x 1,6 m, dybde 1,2 m. Lyng- og mosegrodd. Flott grav! Bjørkekledd N-S-gående strandterrasse	1	5	jernalder	4	FR 287-5-1	Loppa	Mevær	Skada; alle har krater i midten
Sum sikre / sannsynlige urgravfelt						0							
Sum usikre urgravfelt						4							
Sum øvrige						0							
24	Måsøy	02708	R1	Gravrøys	Gravrøys 1, lita rund røys, 1,5 m i dia, inntil 30 cm høg. Klart avgrensa, oppbygd av stein og torv. Gravrøys 2; rund røys, 3,5 m i diameter, inntil 70 cm høy, oppbygd av stein og torv. Antydning til fotgrøft i N-lige halvdel. Gammel innmark	1	2	uviss tid	1	GJ 304	Ingøy		
25	Måsøy	IK857	R3	Gravrøys	kulturminnene omtalt som ei gravrøys og en haug(mulig gravrøys). Gravrøysa er inntil 30 cm høy, 3 m i dia. Krater i midten, store stein synlig i vollen, synes å være veltet ut, lyngbevokst. Haugen/den muleige gravrøysa er ca 1,20 m høy, 6 m i diameter. Ildtuer på toppen. Synlig stein og torv.	1	2	usikker	12	Utenfor	Måsøy		
26	Måsøy	02748	R1	Gravrøys	usikker; Gravrøys1 er ca 6 m i dia. Gravrøys 2 er 8 m x 4 m. Stein i dagen i SV. Gravrøys 3 er orientert 11 m x 6 m. Inntil 2 m høg. oppbygd av stein og torv.	1	3	usikker	5	GM 295-5-1	Gressholmen		

	Kommunenavn	Id	Rx-Nr	Fornminnets art	vurdering-beskrivelse	Antall kulturminnefelt	Antall enkeltminner	Datering	Gårdsnr	ØK-kart	Gårdsnavn	Lokalitet	Tilstand
27	Måsøy	02776	R2	Gravrøys	usikker; gravrøys. Dia ca. 3 m. Rund røys bygd av stein og torv. Strandvoll , yngbevkst med fremstikkende berg, hellende bratt ned mot sjøen i V	1	1	usikker	14	GO 299			
28	Måsøy	02777	R3	Gravrøys	usikker; gravrøys ca. 1,50 m høy og ca. 5 m i diameter. Rund røys, oppbygd av stein og torv. Lite krater i toppen av røysa. Grasbevkst strandvoll	1	1	usikker	14	GO 299			
29	Måsøy	N1463	R5	Gravrøys	usikker; gravrøysav stein og torv, ca. 2 m x 1 m bred. Høyde ca. 1/2 m	1	1	usikker	13	Utenfor			
Sum sikre / sannsynlige urgravfelt						0							
Sum usikre urgravfelt						4							
Sum øvrige						2							
30	Nesseby	07218	R1	Gravrøys	urgrav; gravrøys, oval, tegner seg tydelig som en forhøyning i terrenget, klart markert. Orientert Ø-V. Utgjøres av rundkamp og enkelte bruddstein. Steinene er gjennomgående større enn i terrenget omkring. Stort flatbunnet krater i midten. Gravrøysa har kraftigere lavbevkstning enn terrenget omkring. Gressbevkst i bunnen. Utvendig lengde 3,0 m, innvendig lengde 1,5 m. Utvendig bredde 2,2 m, innvendig bredde 1,0 m. Største innvendig høyde 0,5 m, største utvendig høyde 0,4 m. Steinur og fast fjell , bevkst med mose, lyng og dvergbjørk	1	1	bronsealder - jernalder	4	HM 281-5-2	Umatrikulert statsgrunn		krater i midten
Sum sikre / sannsynlige urgravfelt						1							
Sum usikre urgravfelt						0							
Sum øvrige						0							
31	Nordkapp	U50162	R 6	Gravrøys	usikker; gravrøys: Høyde 20 cm, ca. 2 m i diameter. Delvis tilgrodd med mose og lyng, bare en liten oval Ø-V ring synlig. Ligger på samme terrasse som gravfeltet. Forsenkning i midten satt av hodestore stein. Mose og lyngbevkst. Prøvestikking ga stein over hele grava.	1	1	bronsealder - jernalder	3		Leirpollen	Leirpollen	forsenkning i midten
Sum sikre / sannsynlige urgravfelt						0							
Sum usikre urgravfelt						1							
Sum øvrige						0							

	Kommunenavn	Id	Rx-Nr	Fornminnets art	vurdering-beskrivelse	Antall kulturminne felt	Antall enkelt-minner	Datering	Gårdsnr	ØK-kart	Gårdsnavn	Lokalitet	Tilstand
32	Porsanger	N549	R	Gravrøys	usikker; ovale, runde eller rektangulære røysen bestående av hodestore steiner. Flere er helt tilgrodd med lyng, noen ligger åpen eller delvis åpen. Røysene ligger mellom strandvollen ovenfor (bak) terrassekante, ca 11-12 m over havet, og på østsiden av gjerdet. Området er lynggrodd. Noen av røysene er sannsynligvis stein-rydninger. Det har i alle fall vært dumpet steiner her (eller rotet til).	1	9	Uviss tid	6			Veidenesområdet	
33	Porsanger	04679	R	Gravrøys	gravrøys i kontekst med tufter fra y.s.a. Den er rund, dia 4 m, 0,40 m høy. Tegner seg som steinansamling i lyngvegetasjon. Terasse ca 20 moh	1	1	Yngre steinalder	39	GU 293			
34	Porsanger	04664	R	Gravrøys	urgraver: Rund gravrøys, 5 m i diameter, 0,50 m høy. Uklart markert. Spiss på toppen. Lyng/mosebevokst. Stein i dagen. Ligger på Ø-V gående skiferavsetning. Ca 47 m SSØ for fornminne 1 Fornminne 2: Gravrøys, Rund (usikker). Diameter 3 m, høyde 0,35 m. Tydelig, men uklart markert. Lyngbevokst med mose/gress i midten. 41 m SSV for fornminne 2: Fornminne 3: Gravrøys, rund. N-S 4 m, Ø-V 3 m, høyde 0,70 m, klart markert. Lyng/mosebevokst. Stein i dagen. 123 m S for fornminne 3: Fornminne 4: Gravrøys, rund, diameter 4,5 m, høyde 0,60 m, klart markert. Lyngbevokst. Oppbygd av stein og torv. Lyngbevokste strandvoller, delvis vegetasjonsløse. Skiferstrandvoller, ca 5-8 m o.h.	1	4	jernalder	35	GS 291-5-4	Leirpollen	Ørneberget	
35	Porsanger	N1419	R	Gravrøys	usikker; den ene: grav, rund, bygd av rundkamp og bruddstein, dekket av endel lyng. Lite lyst grårødt berg i Ø-kanten. Noe ødelagt (utkastet stein). Diameter 8 m, høyde 0,4 m. Den andre: grav, rund, av samme sort materiale. Diameter 5 m, høyde 0,3 m. Gammel strandvoll i lavknauset, lynggrodd myrområde.	1	2	Uviss tid				Ytre Veines	Skada, utkasta s
Sum sikre / sannsynlige urgravfelt						1							
Sum usikre urgravfelt						2							
Sum øvrige						1							

	Kommunenavn	Id	Rx-Nr	Fornminnetsart	vurdering-beskrivelse	Antall kulturminnefelt	Antall enkeltminner	Datering	Gårdsnr	ØK-kart	Gårdsnavn	Lokalitet	Tilstand
36	Sør-Varanger	03492	R	Gravrøys	Gravrøys 1, uklart markert, tydelig i terrenget. Oval, orientert NNØ- SSV. Mindre kampestein rundt grava. Innsunken i midten. Dybde omlag 0,1 m. Lyngbevokst innimellom steinene. Virker urørt. Lengde 2 m, bredde 4 m. Gravrøys 2 er 1,3 m x 0,5 m og klart markert. Ikke innsunken i midten. Gravrøys 3 er uklart markert. Steinring rundt. Inga senkning i midten. Stein 0,2 m over bakken. Lengde 3 m, bredde 2 m. Lyngbevokst strandterasser med noe grus i dagen. En del kampestein.	1	3	Uviss tid	11	HT 273-5-3	Vestre Sandnes	Høybukt	
37	Sør-Varanger	03460	R	Gravrøys	usikker; gravrøys, utkastet, rund røys av nevestore og større steiner, med en stor, jordfast blokk i V-siden. Stort krater i midten. Det vokser to bjørketrær oppi røysa som er 3 1/2 m i diameter, 0,40 m høg. Morenerygg, bevokst med lyng og spredte bjørkebusker.	1	1	bronsealder - jernalder	32	HW 272-5-3			
38	Sør-Varanger	N1318	R	Gravrøys	usikker; omtalt som grav fra yngre steinalder. Ingen nærmere beskrivelse	1	1	Yngre steinalder	4			Mikkelsvik	
39	Sør-Varanger	N1320	R	Gravrøys	usikker; omtalt som boplass fra steinalderen med røysgrav, flyvesand Ingen nærmere beskrivelse	1	1	Yngre steinalder	4			Storsanden II	
40	Sør-Varanger	N1326	R	Gravrøys	Gravrøys fra y.st.a. Ingen gravfunn i gravrøysa men i kulturlaget under røysa var det 2 skrapere, 1 stikkel, 19 avslag, nesten alt av melkekvart	1	1	steinalder	4			Bugøynes III	
41	Sør-Varanger	03327	R	Gravrøys	usikker; Røys 1 er oval, bestående av hodestore stein, 2 x1 m, , høyde 0,4 m. Lyngbevokst, stein synlig rundt kanten. Avgrenset i NØ av skogsvei. Godt markert. Røys 2 er 1,5 m x 1 m, høyde 0,3 m. Klart markert, stein synlig rundt kanten. Liten furu i gravens ØNØ kant. Røys 3 er 1,5 x, 1 m, høyde 0,3 m. Klart markert, hodestore stein synlig rundt kanten. Mosebevokst. Røys 4 er 1,5 x 1 m, høyde 0,5 m. Noe uklart markert grunnet gammel trerot i gravens NNV ende. Alt sterkt, mose og lyngbevokst. Hodestor stein bare synlig i gravens SSØ ende.	1	4	bronsealder - jernalder	15	HP 261-5-3		Kjerringneset	
42	Sør-Varanger	N1349	R	Gravrøys	usikker; omtalt som gravrøyser fra yngre steinalder, den ene rund: 1 1/2 m i diameter, den andre oval: 4 x 2 m.	1	2	Yngre steinalder	10		Statsgrunn	Revholmen eller Revøya	
Sum sikre / sannsynlige urgravfelt						0							
Sum usikre urgravfelt						6							
Sum øvrige						1							

	Kommunen avn	Id	Rx- Nr	Forn- minnets art	vurdering-beskrivelse	Antall kultur- minne- felt	Antall enkelt- minner	Datering	Gårdsn r	ØK-kart	Gårdsnavn	Lokalitet	Tilstand
43	Tana	01178	R7	Gravrøys	usikker; røysgraver uten nærmere beskrivelse	1	3	uviss	26	HK 290-5-4		Geresgåppi	
	Sum sikre / sannsynlige urgravfelt					0							
	Sum usikre urgravfelt					1							
	Sum øvrige					0							
44	Vadsø	01377	R9	Gravrøys	urgrav: røys, oval, godt markert og tydelig, alle steinene ligger med lav-sida opp. Bygd av store til middels store stein. 5 x 4 m, høyde inntil 0,8 meter. Søkk - trolig gravkammer: 2 x 0,8 m, dybde inntil 0,8 m. rullesteinstrandvoll. Like nedfor (SSV-for) fjellfot/ur.	1	1	samisk jernalder	6	HQ 282-5-3		NØ for Paddebyhaugen	
45	Vadsø	N332		Gravrøys	usikker; omtalt som gravrøys uten nærmere beskrivelse	1	1	uviss tid			Kiby	Komaghsalen	
46	Vadsø	01503	R1--	Gravrøys	urgrav; runde røyser (1-3), alle klart markerte, tydelige i terrenget, bygd opp av runde kampestein. Steinene ligger klart i dagen, lett lavbevakst. Alle synes uskadde. Diameteren varierer fra 1,5 - 2,5 m, høyde fra 0,2 - 0,3 m. Runde røyser (4-7), uklart markerte, tydelige i terrenget. De er flatere enn de foregående. Bygd av runde store steiner, lett lavbevakst. De synes uskadde. Diameteren varierer fra 1,5 - 2,5 m, høyde fra 0,2 - 0,3 m. Rund røyser (8-10), uklart markerte. To av dem tydelige i terrenget. Delvis lyngvegetasjon. Røysene består av store, runde steiner. Alle har forsenkning i midten. Diameter varierer fra 2 - 3 m, høyde fra 0,2 - 0,5 m. Ø-V gående slette, kratt- og lyngbevakst,	1	10	samisk jernalder	6	HQ 282-5-3		Paddeby	
	Sum sikre / sannsynlige urgravfelt					2							
	Sum usikre urgravfelt					1							
	Sum øvrige					0							
47	Vardø	02901	R	Gravrøys	usikker; nær S-enden av neset ligger de fleste gravene. Men noen ligger høyere opp og lenger NØ. Noen tegner seg som avlange stendunger, andre som forsenkninger i stenen. Gravene ser ut til å være av samme type - de siste har vært åpnet. Sannsynligvis er alle hellekister. All sten i dagen. Orienter Ø-V. Lengde ca 5 x 2 - 3 m, dybde ca 0,5 - 0,8 m. Høyde for røysene ca 0,5 m. Hovedsakelig stein i dagen på åpne "ra". Vidt utsyn mot Ø, S og SV, ca 6 - 15 m over havet. Noen av disse kan være urgraver.	1	12	jernalder	5	HX 285-5-2		Langbuneset	Noen er åpnet
48	Vardø	02899	R	Gravrøys	usikker; bare to av gravrøysene ble godkjent som mulige graver under kontrollen i 1987. Lengde ca 2 m, bredde ca 1,5 m, høyde ca 0,5 - 0,4 m.	1	2	uviss tid	5	HX 285-5-2			

	Kommunen avn	Id	Rx- Nr	Forn- minnets art	vurdering-beskrivelse	Antall kultur- minne felt	Antall enkelt- minner	Datering	Gårdsn r	ØK-kart	Gårdsnavn	Lokalitet	Tilstand
49	Vardø	02904	R1	Gravrøys	usikker; ei rektangulær røys 1,6 x 0,6 m, dybde 0,4 m, gressbevokst ved gravens N-ende, liten bratt kant i S. Graven er av flate steinheller stilt på høykant. Oppå er lagt et par flate steinheller og mindre steinblokker. Graven inneholdt restene av et skjelett. Under dette et 5-10 cm tykt kulturlag. Skjelettet består av en godt bevart hodeskalle og en del mer eller mindre opprånede ben. Lengst i N i feltet: Tuftegruppe I: To rektangulære tufter, klart markert. Tydelige voller, bevokst med lyng inni. Ildsted i midten. Lengde ca 4 m, bredde ca 3 m. I tuftfeltet, gravd ned i strandvollen, ligger minst 10 - 20graver, kanskje enda flere. De er synlige i terrenget som små hauger av større stein, ca 2 x 1m. De fleste ligger i området nærmest selve neset. vegetasjonsfrie strandvollen ca 6 - 8 mho	1	1	uvisst tid	6	HY 285-5-1		Svartnes	en er åpnet
50	Vardø	02927	R1	Gravrøys	usikker; Ligger i kontekst med tufter fra yngre steinalder. 8 - 9 m over havet ligger ei grav røys klart markert som en rundstenssamling med steinring rundt. Tydelig i terrenget. En hvit stein i midten. Bevokst med lyng. Urørt. Diameter 2 - 2,5 m. Mose- og gressgrodd strandterrasser, delvis med stein i dagen. Spredt i åpne rullesteinsfelter nær øvre strandterrassefelt, ligger flere røysgraver. 2 - 3 bak bergryggen SSV for S-ligste tuft, og 2 ligger 23 og 27 m SV for graven med hvit stein i midten. Den V-ligste har vært åpnet. De andre synes urørt. Lengde 1 - 1,5 m, bredde 0,75 - 0,9 m, høyde 0,2 - 0,5 m.	1	1	Yngre steinalder	8	HZ 286-5-3		Langkeila	
51	Vardø	03022	R	Gravrøys	urgrav; røys som er registrert som gravrøys i Vorren og Eriksen. Røysen har rund form og måler 5,80 x 5,30 m, vollhøyde 0,80 m. I ytterkant av den er det mange store steiner. Forsenkningen i midten er ca 60 cm dyp. Innerst i forsenkningen er det mose på steinene og noen er dekket av sort lav. Gammel strandterrasse av rullestein (hodestor).	1	1	jernalder	6	HY 286-5-3		Grunnesbukta	forsenkning i midten
Sum sikre / sannsynlige urgravfelt						1							
Sum usikre urgravfelt						4							
Sum øvrige						0							
Sum sikre / sannsynlige urgravfelt						8							
Sum usikre urgravfelt						36							
Sum øvrige						7							

VEDLEGG 3: GRAV

	Kommunenavn	Id	Rx_Nr	Forn-minnets art	Vurdering	Antall felt	Antall enkelt-minner	Datering	Gårdsnr	ØK-kart	Gårds navn	Lokalitet	Tilstand
1	Alta	N11	R	Grav	usikker; terrasse med furuskog og lyng, 60moh	1	2	usikker	33	utenfor		Kaiskuru	
2	Alta	N275	R	Grav	usikker; oval, lyngvegetasjon	1	1	usikker		utenfor		22m SV for foten av Sahkkubakti, Káfjorden	
3	Alta	02086	R1	Grav	usikker; sirkulære steinsettinger, lyngvegetasjon	1	5	usikker	45	GD 283-5-3	Årøya	Kongshus, Årøya	
4	Alta	N1060	R	Grav	assebaktegrav - innberetning om grav	1	0	usikker		Kartblad mangler		Veivannet	
Sum sikre / sannsynlige urgravfelt						0							
sum usikre urgravfelt						2							
sum øvrige						2							
5	Berlevåg	05220	R	Grav	usikker	1	0	Yngre steinalder	11	HN 299-5-2	Skånsvika	Svartnes (Sandholla)	
Sum sikre / sannsynlige urgravfelt						0							
sum usikre urgravfelt						1							
sum øvrige						0							
6	Gamvik	08265	R1	Grav	usikker; stien i kisteformasjon, lyngvegetasjon	1	1	Yngre steinalder	11	HH 298-5-1	Iversfjordbotn	Iversfjordbotn	
7	Gamvik	08169	R19	Grav	gravhaug -6m i dia i gressbevakst innmark, beifunn	1	1	middelalder	15	HH 296-5-3	Storjorden (Langfjordnes)	Storjorda / Stuorragieddi	
8	Gamvik	08111	R2	Grav	sannsynlig urgrav; inntil berg, men kritt-piper funnet like ved	1	2	metalltid, tidlig nyere tid	5	HH 304-5-2		Lille Sandvik	
9	Gamvik	08118	X2	Grav	utgravd, pomorgrav	1	2	etterreformatorisk		HH 304-5-2			utgravd arkeologisk
10	Gamvik	IK49769	X6	Grav	utgravd pomorgravplass	1							
11	Gamvik	08095	X7	Grav	Gravplass. Her skal iflg. Odd Andreassen, Mehamn, ha vært en gravplass av usikker alder (Pomorgraver? Samisk jernalder?). Her skal være funnet skjeletter, men intet er bevart. Området er nå planert og bebygget.	1			3			Flatholmen	fjernet
12	Gamvik	08094	X8	Grav	Skjelettfunn funnet under grusuttak, ble tildekket etterpå	1							skadet; tildekket
13	Gamvik	08310	X1	Grav	Skjelettfunn, tapt	1							fjernet
Sum sikre / sannsynlige urgravfelt						1							
sum usikre urgravfelt						3							
sum øvrige						4							

	Kommunenavn	Id	Rx_Nr	Forn-minnets art	Vurdering	Antall felt	Antall enkelt-minner	Datering	Gårdsnr	ØK-kart	Gårds navn	Lokalitet	Tilstand
14	Hammerfest	U51558		Grav	usikker; utgravd, stenkiste like ved stranda, helleprop?	1	1	samisk jernalder	2			Skarvfjordhamn	
15	Hammerfest	U51566		Grav	urgrav; skjelett funnet inntil steinblokk i ur, innsendt	1	1	middelalder	3		Akkarfjord	Akkarfjord	
16	Hammerfest	U51654		Grav	usikker; skjelettfunn	1	1	usikker	14	utenfor	Eidvågeid	Kjærringholmen	
17	Hammerfest	U51657		Grav	usikker; rektangulære forsknkninger på en holme, gressbevokst, kan være helleproper?	1	7	usikker	15			Kirkegårdsholmen	
18	Hammerfest	U51663		Grav	urgrav	1	1	middelalder	18			Storklubben	
19	Hammerfest	U51689	X1	Grav	urgrav; skjelettfunn	1	1	Etterreformatorisk tid	15	GF 294-5-4	Leirvik	eidet mellom Risvåg og Sørhamna	
Sum sikre / sannsynlige urgravfelt						3							
sum usikre urgravfelt						3							
sum øvrige						0							
20	Hasvik	U51248		Grav	funn TM, spore av jern, bein	1	1	Etterreformatorisk tid	1				
21	Hasvik	U51299		Grav	Funn TM, kiste med spiker og skjelett ved gammel kirkegård	1	1	Yngre steinalder	16				
Sum sikre / sannsynlige urgravfelt						0							
sum usikre urgravfelt						0							
sum øvrige						2							
22	Karasjok	01549	R1	Grav	svært usikker	1	1	usikker	5	GU 270			
23	Karasjok	01591	R4	Grav	usikker; groper, sies at en inneholdt trekiste og skjelettrestre	1	1	usikker	9	GR 267-5-4	Hjemmet		
Sum sikre / sannsynlige urgravfelt						0							
sum usikre urgravfelt						0							
sum øvrige						2							
24	Kautokeino	01701	R1	Grav	usikker; kan være assebaktegraver, men vanskelig å avgjøre	1	20	eldre enn 100 år	8	GC 259-5-2	?		
25	Kautokeino	01712	R1	Grav	ikke gjenfunnet i 2000	1	1	usikker	6	GB 256-5-2	Sætra m/tillegg		Ikke gjenfunnet
Sum sikre / sannsynlige urgravfelt						0							
sum usikre urgravfelt						1							
sum øvrige						1							
26	Kvalsund	U36706		Grav	urgrav. C 5314-14 ? Østlig gravgods	1	4	jernalder	9				
Sum sikre / sannsynlige urgravfelt						1							
sum usikre urgravfelt						0							
sum øvrige						0							

	Kommunenavn	Id	Rx_Nr	Forn-minnets art	Vurdering	Antall felt	Antall enkelt-minner	Datering	Gårdsnr	ØK-kart	Gårds navn	Lokalitet	Tilstand
27	Lebesby		R1 / R14		steinaldergrav; Omtalt som mulig grav, yngre steinalder: oval steinrøys med søkk i midten; 3,5 x 2,5 m A-V. Delvis tilgrodd av lyng	1	1	Yngre steinalder	15	GX 287-5-2	Kunes	Sørelvnes	
28	Lebesby		R1		Steinaldergrav; omtalt som gravrøys, rund, diameter 3 m, høyde ca 0,35 m. Klart markert med fotgrøft, dybde ca 0,20 m, bredde ca 0,20 m. En N-S gående sti går gjennom haugen. Lyngbevokst. I kontekst med tufte fra ysa	1	1	Yngre steinalder	5	GX 295-5-4	Veines-holmen	Veinesholmen	
Sum sikre / sannsynlige urgravfelt						0							
sum usikre urgravfelt						0							
sum øvrige						2							
29	Loppa	IK48415		Grav	Urgrav under berg. Gravmaterialet innsendt, den ene kvinne 25år	1	2	etterreformatorisk	1		Brynilen		
30	Loppa	IK48416		Grav	beinrester funnet 1860	1	1	usikker	1		Brynilen		
Sum sikre / sannsynlige urgravfelt						1							
sum usikre urgravfelt						0							
sum øvrige						1							
31	Måsøy	N866		Grav	usikker; Omtalt som mulige graver, 2 - 3 m i diameter, men ikke nærmere beskrevet	1	2	usikker	4	GM 296-5-3	Litlefjord	Latter	
Sum sikre / sannsynlige urgravfelt						0							
sum usikre urgravfelt						1							
sum øvrige						0							

	Kommunenavn	Id	Rx_Nr	Fornminnets art	Vurdering	Antall felt	Antall enkelt-minner	Datering	Gårdsnr	ØK-kart	Gårds navn	Lokalitet	Tilstand
32	Nesseby	07344	R	Grav	K1-mulig grav. Tilnærma oval, noko uregelmessig jordhaug, 2,5 x 2 m N-S og 0,3 m høg. Tilgrodd med gress. Prøvestikk påviste 30 cm påfylt masse over steinhelle. K2 - mulig grav. Tilnærma rund grop/forsenkning, 2 m i tverrmål. Mulig rektangulært gravkammer orientert A-V. Tilgrodd med lyng og gress. Skjemma av massetaket.	1	2	middelalder	11	HL 283-5-2		Meskelv	svært skjemma av massetaket.
33	Nesseby	U40561		Grav	K1- grav? Grava er 2,5 x 0,6 m NV-SA. Består av avlange steinar, kant i kant; 2-3 cm over bakken. Tilgrodd med lyng og reinlav. Forstyrta i V av hjullastar e.l. - heilt nyss. K2-grav?: 2 x 0,8 m NNV-SSA. Delvis synlige kantstilte, avlange steinar; 2-3 cm over bakken. nevestore runde steinar i S-enden. Ellers som K1. Forstyrta i SV som K1. K3-grav?: 3 x 1 m NNV-SSA. Kantstilte steinar som for K2. Ellers som K1. Steinrekka i V er skada av nyare inngrep, som for K1. Runde småsteinar i S-enden. R1:K1-K3 kan vere eldstader. Dei ligg litt for langt ut på kanten av terrassen, men denne kan vere erodert. Gammal terrasse på V-sida av Bergebyelva. Lyngvegetasjon. Delvis forstyrta av moderne aktivitet.	1	3	middelalder	12 og 13			Bergebyelva	Forstyrta av moderne aktivitet
34	Nesseby	07255	R2		usikker; omtalt som grav. Rektangulær forsenkning i lyngmark, orientert Ø-V, markert med en oppreist stein i V-enden (høyde ca 0,3 m). Synes urørt. Lengde 2 m, bredde 0,6 m. På folkemunne kalt russegrav eller skolegrav. NV-SØ gående nesodde bevoskt med lyng. Fri utsikt.	1		samisk jernalder		HL 283-5-3		Skoltenes	
35	Nesseby	07248	R3	Grav	usikker. skadet av graving, funn: steinkammer, kobberkjel, trekol	1	1	samisk jernalder	12	HM 283-5-1	Løgslett vestre		
36	Nesseby	07239	R1	Grav	usikker, sannsynlig nyere tid, ligger ved kirke og kirkegård	1	1		9	HM 283-5-3	Umatrikulert statsgrunn	Angsnes	
37	Nesseby	07240	R2	Grav	mulig urgrav, nes med mose og store stein, et skjelett er henta ut og sendt til Oslo	1	2	usikker	9	HM 283-5-3	Umatrikulert statsgrunn	Pålnes	
38	Nesseby	07241	R3	Grav	mulig urgrav, store stein og lyng	1	3	usikker	9	HM 283-5-3	Umatrikulert statsgrunn		

	Kommunenavn	Id	Rx_Nr	Forn-minnets art	Vurdering	Antall felt	Antall enkelt-minner	Datering	Gårdsnr	ØK-kart	Gårds navn	Lokalitet	Tilstand
39	Nesseby	07243	R5	Grav	mulig urgrav	1	1		9	HM 283-5-3	Umatrikulert statsgrunn		
40	Nesseby	07321	X5	Grav	neppe urgrav; Ingen tydelige graver, endel enkeltstein og oppsamlinger av stein som kan være graver. I 1939 ble det funnet et skjelett på holmen. Skjelettet ble tatt vare på og sendt til Oslo. Kristne jordgraver	1	0	usikker	12	HM 283-5-4	Heimbakken	Løkholmen	
41	Nesseby	07315	R8	Grav	urgrav, kammer med skjelett innsamlet av TM i 1969	1	1	samisk jernalder	12	HM 283-5-4	Bergås		
42	Nesseby	07296	R3	Grav	Sannsynlig urgrav, oppmuring ved steinblokker	1	1		8	HL 282-5-1	Umatrikulert statsgrunn	Sælenseshøgda	
43	Nesseby	U52591	R1	Grav	kristen jordgrav nyere tid	1	2	etterreformatorisk	9		Gamtomten	Skjåholmen	
44	Nesseby	07186	R6	Grav	urgrav, oppmuring	1	1	samisk jernalder	14	HO 282-5-1	Umatrikulert statsgrunn	Klubbvik	
45	Nesseby	07220	R3	Grav	urgrav	1	1		4	HM 281-5-2	Umatrikulert statsgrunn	Veidnes, sørsida	
46	Nesseby	07172	R1	Grav	urgrav, oppmuring, skjelett	1	1		2	HO 280-5-1	Umatrikulert statsgrunn	Stallo-graven (sørsida av fjorden)	
47	Nesseby	07401	R14	Grav	usikker, steinsatt, rektangulær, kan være s.a	1	1	usikker	14	HN 282-5-2	Umatrikulert statsgrunn		
48	Nesseby	U52775		Grav	mulig urgrav, skjelettfunn, TM	1	1	usikker	8		Umatrikulert statsgrunn	Bigganjarg, Angsnes	
49	Nesseby	07196	R7	Grav	urgrav, steinsetning, 4 meter lang	1	1	Yngre steinalder	14	HO 282-5-1	Umatrikulert statsgrunn	Fuglåsén, Mortensnes	
	Sum sikre / sannsynlige urgravfelt urgraver					9							
	sum usikre urgravfelt					3							
	sum øvrige					6							
50	Nordkapp	U43898		Grav	urgrav, reiste heller inntil steinblokk	1	1	usikker	14	GS 300-5-4		Vesterpollen	
51	Nordkapp	U44019	R	Grav	mulig urgrav, tre runde røyser, dia 1m, rullesteinsur	1	3		16	GS 298		laukvik-vatnet, vest	
52	Nordkapp	U51712		Grav	mulig urgrav, gammel innmark	1	2	middelalder	13	utenfor		Lavvarnjarg II/Lafjord	
	Sum sikre / sannsynlige urgravfelt					2							
	sum usikre urgravfelt					2							
	sum øvrige					0							

	Kommunenavn	Id	Rx_Nr	Fornminnets art	Vurdering	Antall felt	Antall enkelt-minner	Datering	Gårdsnr	ØK-kart	Gårds navn	Lokalitet	Tilstand
53	Porsanger	N549	R	Grav	usikker urgrav, forsenkning, strandvoll,	1	3	usikker	6 og 5			Veidnesområdet	
54	Porsanger	04704	R	Grav	mulige Assebaktegraver	1	1	Samisk jakt/fangstkultur	26	GP 275		Otermoen	
55	Porsanger	04771	R	Grav	usikker urgrav	1	1	eldre enn 100 år	7	GP 285-5-1		Kolvik og Anopset	
56	Porsanger	04772	R	Grav	usikker urgrav	1	1	eldre enn 100 år	7	GP 285-5-1		Kolvik og Anopset	
57	Porsanger	04884	R	Grav	usikker urgrav	1	2	steinalder	5	GP 289-5-4		Veidnes	
58	Porsanger	04888		Grav	mulig urgrav, i rullesteinsur	1	1		6	GP 288-5-3 og GP 288-5-1		Oterberget	
59	Porsanger	N1380	R	Grav	usikker urgrav, jordgrav, skjelett og neverfunn omtalt i brev til TM	1	1	usikker	5			Sandholmen v/Kistrand	
60	Porsanger	N1388	R	Grav	usikker urgrav; steinheller i klynge omtalt i brev til TM, 1924	1	0	usikker	10			Stabburnes, vestsida av elva	
61	Porsanger	N1400	R	Grav	usikker; samegraver utgravd av Bratrein i 68	1	3		36		Indre Leirpollen	Indre Leirpollen	
	Sum sikre / sannsynlige urgravfelt					1							
	sum usikre urgravfelt					7							
	sum øvrige					1							
62	Sør-Varanger	N393	R	Grav	usikker urgrav , 2x2 m haug med helle på toppen	1	1	usikker	9			Brashamn	
63	Sør-Varanger	N522	R	Grav	usikker; forsenking i lyng ved rullesteinsterasse	1	1	etterreformatorisk	30			Holmengrå	
64	Sør-Varanger	03490	R	Grav	usikker, "skoltegrav" i lyngmark, enkelte stein avgrenser grava	1	1	eldre enn 100 år	11	HT 273-5-3	Vestre Sandnes	Høybukt	
65	Sør-Varanger	03389	R	Grav	usikker; skoltesamisk gravplass	1	0	usikker	19?	HT 267-5-4	Umatrikulert statsgrunn	Skoltevannets vestsida	
66	Sør-Varanger	N1272	R	Grav	usikker; skoltesamisk gravplass	1	0	usikker	8			Svartdalen	
67	Sør-Varanger	03438	R	Grav	usikker; skoltesamisk barnegrav med tolv synlige stein, lyngmark	1	1	usikker	29	HU 274-5-4	Rødberg		
68	Sør-Varanger	03461	R	Grav	usikker; innberetning om skoltesamiske graver	1	4	usikker	30	HW 272-5-3	Midtgård	Bergholmen/ Daumannsholmen, Bugøyfjord	
69	Sør-Varanger	03351	R	Grav	usikker; røyser på holme	1	15	usikker	2	HQ 276-5-1			
70	Sør-Varanger	03459	R	Grav	skoltesamisk gravplass	1	0	etterreformatorisk	32	HW 272-5-3	Umatrikulert statsgrunn v/"Strand"		
71	Sør-Varanger	N1329	R2	Grav	samme som N1272	1	0	etterreformatorisk	8				

	Kommunenavn	Id	Rx_Nr	Fornminnets art	Vurdering	Antall felt	Antall enkelt-minner	Datering	Gårdsnr	ØK-kart	Gårds navn	Lokalitet	Tilstand
72	Sør-Varanger	N1352	R	Grav	urgrav, pulkbegravelse, utgravd av Hallstrom 1908	1	1	middelalder	10		Statsgrunn	Kjøøya	
73	Sør-Varanger	03513	R	Grav	steinsetting under 5moh	1	2	usikker	11	HT 272-5-3	Vestre Sandnes	Strømneset	
74	Sør-Varanger	N1368	R	Grav	urgrav; skjelett med never, ikke kartfesta	1	1	etterreformatorisk	30	ikke kartfesta		Spiritegjedde (Jarfjorden)	
75	Sør-Varanger	N1369	R	Grav	Skoltesamisk gravplass, utgravd 1959 av Simonsen, ingen funn	0	0	etterreformatorisk	30				
	Sum sikre / sannsynlige urgravfelt					2							
	sum usikre urgravfelt					4							
	sum øvrige					8							
76	Tana	01534		Grav	usikker			usikker	20	HG 290-5-2		Kaineset, indre Torhop	
77	Tana	04875	R	Grav	usikker	1	1		20	HG 291-5-4		Torhop havn	
78	Tana	N1503		Grav	usikker, innberetning			usikker		ikke kartfesta		Lavogorsa	
79	Tana	01035	R2	Grav	usikker; skjelettfunn utrast i elveskråning	1	1	usikker	12	HH 282-5-1	Nordre Lerbakken	Tanaelvas vestsida via vie Alleknjarg	Tapt
80	Tana	01140	R11	Grav	innberetning om midlertidig kristen gravplass				40	HH 281-5-3	Umatrikulert statsgrunn	Polmakholmen	
81	Tana	N1536		Grav	usikker; skjelettfunn utrast i elveskråning	1	1	usikker	25?	ikke kartfesta		Stangnes, Lavvonjarg	Tapt
82	Tana	N1540		Grav	usikker; innberetning om grav på holme	1	1	usikker		ikke kartfesta		øy i Masjokvatn	
83	Tana	N1543		Grav	usikker; innberetning om graver av jord og torv			usikker		ikke kartfesta		vest for Sommervatn	
84	Tana	N1544		Grav	usikker; innberetning om jordgraver			usikker		ikke kartfesta		Reinokseelva	
	Sum sikre / sannsynlige urgravfelt					0							
	sum usikre urgravfelt					6							
	sum øvrige					3							
85	Vadsø	N309		Grav	urgrav; skjelett med jernkniv	1	1	samisk jernalder	14	HU 282-5-4		Krampenes	tapt
86	Vadsø	N331		Grav	usikker	1	1	usikker			Kiby	Komaghalsen	
87	Vadsø	N368		Grav	usikker	1	9	steinalder	11	HS 281-5-4		Vadsø-Kiby	
88	Vadsø	01489	R3	Grav	urgrav	1		samisk jernalder	6	HP 282-5-4		Torvhaugen, Kariel	
89	Vadsø	N395		Grav	urgrav, fingerring av sølv, pulk	1	1	samisk jernalder	6	HP 281-5-2		Kariel	tapt
90	Vadsø	01496	R6	Grav	urgrav; røys og rekt. Forsenkning	1	5	samisk jernalder	6	HQ 281-5-1		Kariel	
91	Vadsø	01498	R16/ X5	Grav	urgrav; skjelettfunn	1	2	usikker	6	HQ 281-5-1		Kariel	Tapt
92	Vadsø	N406		Grav	urgrav; utgravd av Nordvie	1	1	usikker	8	HR 281-5-?		Tomaselv	

	Kommunenavn	Id	Rx_Nr	Forn-minnets art	Vurdering	Antall felt	Antall enkelt-minner	Datering	Gårdsnr	ØK-kart	Gårds navn	Lokalitet	Tilstand
93	Vadsø	N421		Grav	urgrav; diverse funn, og begravelser i huler	1		Vikingtid	12	ikke kartfesta		Kiby	
94	Vadsø	N422		Grav	urgrav; gravfunn, jf N421	1			12			Kiby	
95	Vadsø	01508	R1	Grav	urgrav i bergsprekk	1	1	samisk jernalder	13	HT 281-5-4		Russegrava, Salttjern	
96	Vadsø	N431		Grav	urgrav; Ekkerøyfunnet	1	1	Vikingtid	13	HT 281-5-2		Ringrabben, Ekkerøy	Tapt
97	Vadsø	N442		Grav	urgrav; funn av never, undersøkt av Nordvi	1	1	samisk jernalder	14	HU 282-5-4		Krampenes	Tapt
98	Vadsø	01315	R3	Grav	usikker urgrav; hellerøys	1	2	usikker	15	HV 283-5-4		Nyhavn	
99	Vadsø	01398	R7	Grav	urgrav, heller	1	1	samisk jernalder	7	HQ 281-5-2		Makkenes	
100	Vadsø	01530	R6	Grav	steinaldergrav	1	2	steinalder	10, 11,	HS 281-5-1,2,3,4		Vadsø Kiby	
101	Vadsø	03039	R	Grav	usikker; rund steinsetting med heller, dia 1,20	1	2	usikker	14	HU 282-5-4		N for Lillesiket, Krampenes	
102	Vadsø	03040	R	Grav	usikker ; sirkulær dia 0,85m på steinete slette	1	1	usikker	14	HU 282-5-4		Varavatn, Krampenes	
103	Vadsø	03044	R	Grav	usikker; røys av heller , 1,2 m lang, lyngklett terrasse	1	1		13	HT 281-5-2			
104	Vadsø	03047	R	Grav	usikker; rektangulær steinsetting,lyngklett terrasse	1	1	usikker		HT 281-5-4	Kiby	Lille Salttjern	

	Kommunenavn	Id	Rx_Nr	Fornminnets art	Vurdering	Antall felt	Antall enkelt-minner	Datering	Gårdsnr	ØK-kart	Gårds navn	Lokalitet	Tilstand
105	Vadsø	01336	R3	Grav	urgrav; røys, dia 3 m, steinur	1	1	steinalder	1	HP 282-5-3		Indre Klubben	
Sum sikre / sannsynlige urgravfelt						13							
sum usikre urgravfelt						7							
sum øvrige						1							
106	Vardø	02903	R	Grav	usikker; sirkulære forhøyninger med noe stein	1	5	usikker	6	HY 285-5-1		Svartnes	
107	Vardø	02917	R	Grav	mulig urgrav; innberetning om oval røys med s	1	1	samisk jernalder	8	HZ 286-5-1		Ytre Kiberg	muligens tapt
108	Vardø	03050	R	Grav	mulig urgrav; steinsetting, , 1,5 m lang, rullesteinsvoll	1	1	usikker	6	HZ 288-5-3		Svartnes	
109	Vardø	03026	R	Grav	urgrav; sirkulær røys, dia 2 m, rullesteinsur	1	1	usikker	7	HY 286-5-4		SV for Kramvikvatnet	
110	Vardø	03027	R	Grav	mulig urgrav; røyser, steinet strandvoll	1	2	steinalder	6	HY 286-5-4		Ø for Kramvikelva	
111	Vardø	03031	R	Grav	urgrav; oval røys, 2,4 m lang i rullesteinsur	1	1		5	HX 285-5-2		Smelrorbergan	
112	Vardø	03032	R	Grav	mulig urgrav; heller 1,35 m lang, lyngslette med rullesteinspartier	1	1	usikker	5	HX 285-5-1		Smelrorbergan	
113	Vardø	03033	R	Grav	mulig urgrav; oval steinsetting, 1,20 m lang, strandvoll	1	1	steinalder	5	HX 285-5-1		Smelrorbergan	
114	Vardø	03037	R	Grav	mulig urgrav; oval steinsetting på rullesteinterrasse med lyng	1	0	usikker	3	HW 285-5-2		Komagflåget	
Sum sikre / sannsynlige urgravfelt						3							
sum usikre urgravfelt						6							
sum øvrige						0							
Sum sikre / sannsynlige urgra						36							
sum usikre urgravfelt						46							
sum øvrige						32							
Sum total						114							

VEDLEGG 4: RØYS

	Kommune navn	Id	Rx Nr	Fornminnets art	Vurdering - beskrivelse	Antall felt	Antall enkelt-minner	Datering	Gårdsnr	ØK-kart	Gårds navn	Lokalitet	Tilstand
1	Alta	01923	R3	Røys	sannsynligvis steinalder; flere røysr diameter 1,5-2,5m, grusetet terrasse på samme lokalitet som med steinaldertufter...	1	0	steinalder	12	GB 283-5-4	Talvik	Langnesholmen ved Isnes-toften	
2	Alta	01904		Røys	usikker; røys. diameter 10 m, ingen høyde. Uklart markert. Lyngbevakst.	1	1	uviss	10	GB 283-5-4	Langnes	Isnes-toften	
3	Alta	01903	X7	Røys	usikker; røys, dia ca. 8 m, høyde ca. 0,3 m. Klart markert. Lyngbevakst, bygd av liten rundkamp. Det er et stort krater i røysa, diameter ca. 3 m, dybde ca. 1 m.	1	1	uviss	10	GB 283-5-4	Langnes	Langnesholmen	
4	Alta	01887	X9	Røys	usikker; oval røys i lyngmark	1	1	uviss	13	GB 280-5-4	Smedvik?		
5	Alta	01868	R4	Røys	usikre; oval røys i lyngmark	1	1	eldre enn 100 år	15	GB 277-5-2		Kåfjordbotn Borani, Botnelva	
6	Alta	02115	X1	Røys	røys. 10 mx3 m, høyde ikke oppgitt, uklart markert. Bevakst med mose og enkelte furutrær. Røysa er jordblandet, kan være en naturdannelse	1	1	uviss	34	GE 277-5-2	Vestre Tverrelvdal	Rundhaugen	
7	Alta	02138	R	Røys	usikker; ca. 2 m, høyde ca. 0,2 m. Ganske klart markert. Ingen opplysninger om vegetasjon. Røysa består av torv og bruddstein.	1	1	etterreformatorisk	42	GE 280-5-3	Russeluft		
8	Alta	02076	R	Røys	usikker; dia ca. 3 m, høyde ca. 0,2 m. Noe uklart markert. Gressbevakst. Røysa består av forholdsvis store fjærestein.	1	1	uviss	43	GD 282-5-4	Kviby		
9	Alta	02109	R1	Røys	usikker; N og NØ for tuftas Ø kant ligger en liten steinrøys. Gress og lyngmark	1	1	uviss	48	GD 285-5-4	Søndre Korsfjord	Røykberget	
10	Alta	N1004	R	Røys	usikker; beretning om flere røysr . Mål ikke oppgitt. De er avlange og sammenraste og har åpninger (kamre). Røysene befinner seg på Daumannsoddens Ø-side, på flatt åpent fjell i innlandet.	1	0	uviss			Snopa-javvre	Daumannsodden	
Sum sikre / sannsynlige urgravfelt						0							
Sum usikre urgravfelt						8							
Sum øvrige						2							

	Kommune navn	Id	Rx Nr	Fornminnets art	Vurdering - beskrivelse	Antall felt	Antall enkelt-minner	Datering	Gårdsnr	ØK-kart	Gårds navn	Lokalitet	Tilstand
11	Berlevåg	IK44010	R	Røys	usikker; mulig grav, oval, ca 0,7 m lang, ca 0,4 m bred, ca 0,2 m høy. Terrassen er ca 40 m bred og 20 m dyp, med kokstein spredt ut over . Lyng.	1	1	uviss	14		Gulgo-fjorden	Ved Cuonjeåkka	
12	Berlevåg	09339	R	Røys	høyde 0,2 m. Oval, 2 x 1 m. Ligger ved tuft fra yngre steinalder	1	1	Yngre steinalder	11	HN 299-5-2	Skånsvika	Svartnes	
13	Berlevåg	IK49971	R	Røys	urgrav, kontrollert av M. Skandfer; diam. på ca. 5 m, høyde ca. 20 cm. Kantene er lyngbevakst,	1	1	uviss	12		Store Molvik	Store Molvik	
14	Berlevåg	IK49976	R	Røys	usikker; 1 x 0,75 m i størrelse, ca. 20 cm høy. (Muligens en nedfalt varde ?), rullesteinsterasse	1	1	uviss	13		Store Molvik	Store Molvik	
15	Berlevåg	03006	R	Røys	usikker urgrav; røys1 er sirkulær, dia 4m, høyde ca. 0,2 m. Antydning til forsøknings i midten. Røys 2 er noe uregelmessig, ca 4 x 4 m. Lyngbevakst strandterasse	1	2	uviss	6	HP 296-5-3	Kongsfjord	Vestre Straumsnes	
16	Berlevåg	IK50016	R	Røys	Meget godt markert røys. 1 x 1 m, høyde 0,3 m, ligger i tuftfelt fra yngre steinalder	1	2	uviss	14		Trollfjorden/ Gulgo	Trollfjorden, Baikajokka	
17	Berlevåg	IK50051	R	Røys	usikker; bygd av større stein som er delvis vegetasjonsfri og har en innvendig forsøknings. Sirkulær, 4 x 4 m, høyde 0,5 m. Indre forsøknings: 1,5 x 1,5 m, dybde 0,6 m, havstrand, lyngkledd.	1	1	uviss	15			Gulgo-fjorden/ Trollfjorden	
18	Berlevåg	ik51401	X	Røys	urgrav; 3 små røys1er som er ca 2 m i dia, 0,2 - 0,3 m høg. Funn av menneskebein (Nummedal). Strandterasse	1	3	uviss	11		Soar	Soar /Berlevåg	
19	Berlevåg	02979	R	Røys	usikker; Det er også flere mindre steinrøys1er innenfor området. De kan være graver, men det er usikkert	1	0	uviss	9	HP 299-5-3	Kjølnes	Kjølnes	
20	Berlevåg	02973	R	Røys	4 m i dia, 0,3 m høg, muligens en gravrøys. Ligger i et tuftfelt fra yngre steinalder	1	1	uviss	9	HO 299-5-4	Kongshamn	Kongshamn	
21	Berlevåg	IK51429	R	Røys	usikker; 7 m i diameter, 0,5 m høg, lynggrodd. Alle steinene er meget nedgrodd. På ei delvis ubevakst flate	1	1	uviss	13		Store Molvik	Store Molvik	
22	Berlevåg	IK51440	R	Røys	bygd av stor steiner, nå ganske omrotet, rund, 5 m i dia. I tuftfelt fra yngre steinalder. Lyngklett terasse	1	1	uviss	7		Vestre Risfjord	Vestre Risfjord	

	Kommune navn	Id	Rx Nr	Fornminnets art	Vurdering - beskrivelse	Antall felt	Antall enkelt-minner	Datering	Gårdsnr	ØK-kart	Gårds navn	Lokalitet	Tilstand
23	Berlevåg	03003	X	Røys	omtalt som enten en opplegning fra ny tid eller en naturdannelse	1	1	uviss	6	HP 296-5-2	Veines	Inner-lenningen	
24	Berlevåg	09363	R	Røys	Ligger veldig lavt rett ovenfor flomål; hver av dem er ca 2 1/2 x 1 1/2 m stor, 0,35 m høg, ganske nedgrodd i lav, matjorddannelse og litt lyng. Det er muligens graver fra samisk jernalder, men tolkningen er usikker og alderen helt uviss.	1	14	uviss	6		Veines	Storvika	
25	Berlevåg	02993	R	Røys	bygd av middelsstorerullesteiner. Røysa noe utrast i S. Den er 2,5 m i diar, 0,3 - 0,6 m høg. I midten er et krater, 0,8 - 1,0 m bredt, ca 0,3 m dypt. Midt i det stikker en helle opp, 0,6 m lang, 0,3 m bred, 0,06 m tykk. Ligger i tuffefelt fra yngre steinalder	1	1	Yngre steinalder	2	HP 295-5-2	Strømsnes	Agjatneset (Storneset)	
26	Berlevåg	IK51492	R	Røys	sannsynlig urgrav; adskillige graver av uviss alder, dels runde røyser av mindre steiner, dels langrøyser, ca 3 x 1,25 m, bygd av store stein. et høyt forberg som skyter seg ut mot NØ og danner et hjørne på kysten. Fra toppflaten vid utsikt mot N, NØ og Ø over havet. Terrengtet er ubevokst, ujevnt og vilt.	1	0	uviss	9	Utenfor ØK	Styret	Styret	
27	Berlevåg	05215	R	Røys	usikker: Kvadratisk, 2 x 2 m, bestående av flate heller, spesielt tydelig i Ø-del. hellene står oppreist på skrå i 45 graders vinkel. Lyngbevakst i V. Avgrensning mot V tegner seg som en N-S gående "mur".	1	1	uviss	9	-	Kongshamn	Kongshamn	
28	Berlevåg	05216	R	Røys	usikker: på toppen av knaus. Oval, 2 x 1 m ØNØ-VNV, trolig nedrast, opprinnelig sirkulær. Består av store bruddstein, inntil 0,6 x 0,4 m.	1	1	uviss	9	-	Kongshamn	Kongshamn	
29	Berlevåg	05217	R	Røys	usikker; røyser på toppen av en knaus,	1	1	uviss	9	-	Kongshamn	Kongshamn	
30	Berlevåg	02995	R	Røys	usikker; en uklart markert, rund røys, bygd av middelsstore rullesteiner. Sentralt et krater, 1,3 - 1,5 m vidt, 0,4 - 0,7 m dypt, bevakst inni med lyng og mose. Røysa er ca 4 m i diameter, 0,4 - 0,7 m høg.	1	1	uviss	2	HP 295-5-2	Strømsnes	Agjatneset (Storneset)	
Sum sikre / sannsynlige urgravfelt						3							
Sum usikre urgravfelt						10							
Sum øvrige						7							

	Kommune navn	Id	Rx Nr	Fornminnets art	Vurdering - beskrivelse	Antall felt	Antall enkelt-minner	Datering	Gårdsnr	ØK-kart	Gårds navn	Lokalitet	Tilstand
31	Båtsfjord	U36581	R2	Røys	sannsynlige urgraver; runde og avlange. Bygd av småsteiner med en del middelstore steiner innimellom. På enkelte vokser det litt lyng. Lengde 2-3 m, bredde 1-2 m, høyde ca 0,2 m. Det kan vel være at hele feltet er naturlig og dannet ved telehiv, men registrator oppfattet det som tydelig menneskeverk. Rimeligvis er denne lokalitet identisk med Syltefjordaksla.	1	5	uviss	18		Indre Syltevik	Svartneset	
32	Båtsfjord	U36658	X1	Røys	beretning om røys; Her skal det være en røys, hvor noen grov og kom ned på en stor helle. Gravningen ble da stoppet. Stedet ikke besøkt under registreringen.	1	1	uviss	18		Kvanviken	Lille Kvannvika	
33	Båtsfjord	U49493	R2	Røys	usikker; omtalt som grav. Lav oval røys. Orienteret SØ-NV, 1,5 x 1 m, høyde ca. 20 cm. Lyngbevakst havstrand	1	1	uviss	12		Makkaur	Molvik	
Sum sikre / sannsynlige urgravfelt						1							
Sum usikre urgravfelt						1							
Sum øvrige						1							
34	Gamvik	08351	R6	Røys	urgrav; omtalt som røyser (gravrøysse?), godt markert, ca 1 m i diameter, høyde opp til 0,3 m. Vegetasjonsfri rullesteinsstrandvoll,	1	5	uviss	7	Utenfor ØK	Mollvika	Mollvika - Koifjorden	
35	Gamvik	08320	R1	Røys	sannsynlig urgrav; røys1 er 6m i dia, høyde 0,3 m. Grop i sentrum, dia 1,5 m, djubde 0,3 m. Røys 2 har dia 5,5 m, høyde 0,3 m. Grop i sentrum, dia 1 m, djubde 0,3 m. Begge røysene er bygd av store rullestein. Flate mellom fjellknauser, gammelt eide. Delvis lyngbevakst.	1	2	uviss	7	Utenfor ØK	Jonbukt-neset	Jonbukt-neset	
36	Gamvik	08318	-	Røys	sannsynlig urgrav; røysa ligger helt på kanten av strandterrassen og vegetasjonsdekket er tynt og stedvis avslitt.	1	1	uviss	4	HH 304-5-3	Futelv	Ved Futelvas utløp	
37	Gamvik	08202	R1	Røys	usikker; omtalt som gravrøys, rund - 4 m i diameter med krater i midten - ca 1 m i dia, høyde ca 20 cm. Oppbygd av stein og gras/mosebevakst. Ellers lyng og gress	1	1	uviss	12	HF 298-5-3	Hopseidet Østre	Hopseidet	

	Kommune navn	Id	Rx Nr	Fornminnets art	Vurdering - beskrivelse	Antall felt	Antall enkelt-minner	Datering	Gårdsnr	ØK-kart	Gårds navn	Lokalitet	Tilstand
38	Gamvik	IK49776	R1	Røys	sannsynlig urgrav; oppbygd, oval haug av stein, 4 x 3,5 m, med en forsenkning i toppen. Formodentlig en gravrøys. Lyngterasse	1	1	uviss				Bjørvika i Normannseth-fjorden	
39	Gamvik	08297	R1	Røys	bygd av rett store steiner, helt lav, 4 m i diameter, muligens en gravrøys fra yngre steinalder. I tuffefelt fra ysa	1	1	uviss	12	HG 298-5-3	Kobbvik	Kobbvikelva	
Sum sikre / sannsynlige urgravfelt						4							
Sum usikre urgravfelt						1							
Sum øvrige						1							
40	Hammerfest	U51541		Røys	top.ark.registrering. Omtalt som steinaldergraver, små, runde, 3,5 - 4 m, høyde 30 - 50 cm, bygd av rullestein. Den midterste utgravd i 1962 av P. Simonsen	1	3	steinalder	1		Vest-straumen		
41	Hammerfest	U51668	R1	Røys	sannsynlige urgraver; rundaktige røyser i N-hellinga og ellers 3-4 røyser som sees som lave, tildels lyngbevokste forhøyninger bygd av kuppelstein, dia 2-3 m, høyde ca 0,5 m. Feltet er i sin helhet godt bevart. Gress og lyng vegetasjon	1	8	uviss	19	GG 296-5-2	Ytre Forsøl	Ytre Forsøl	
Sum sikre / sannsynlige urgravfelt						1							
Sum usikre urgravfelt						0							
Sum øvrige						1							
42	Hasvik	U40011		Røys	usikker; omtales som en trolig en gravrøys.	1	0				Hasvik	flyplass / havne-området	
43	Hasvik	U51336	R2	Røys	usikker; omtalt som røyser av ubestemmelig karakter. (Usikkert fornminne) ligger på ei rekke med ca 10 m mellomrom. De er kastet sammen i uregelmessig form og med stein av varierende størrelse. Lyngbevokst skrått hellende terreng mot V, ca 10 m V for N-S gående rullesteinsvoll.	1	6	uviss	16	FV 291-5-1	Statsalmenning ovafor Risvåg		
Sum sikre / sannsynlige urgravfelt						0							
Sum usikre urgravfelt						2							
Sum øvrige						0							

	Kommune navn	Id	Rx Nr	Fornminnets art	Vurdering - beskrivelse	Antall felt	Antall enkelt-minner	Datering	Gårdsnr	ØK-kart	Gårds navn	Lokalitet	Tilstand
44	Karasjok	01686	R1	Røys	kan være assebaktegrav; omtalt som mulig grav. Tilnærmet rektangulær, NNØ-SSV. Stein kjennes under torva i NNØ-delen, Tegner seg som en lyng og gressbevakst forhøyning i terrenget. 1,5 x 1 m, høyde inntil 0,2 m. På moreneterasse med lyng og spredt bjørk	1	1	uviss	17	GK 265	Nybo ?		
45	Karasjok	01689	R1	Røys	omtalt som en mulig oppmurt forhøyning klarest markert i NV med halvsirkelform. Lyng og lavbevakst. Bygd av knyttnevestor stein som kjennes under torven. Uskadd. Mål: Diam. ca. 1 m, høyde inntil 0,3 m.	1	1	uviss	16	GM 265	Umatrikulert Statsgrunn v/Jergul		
46	Karasjok	01691	R3	Røys	kan være Assebaktigrav; røys 1 omtalt som en slags steinsetting (fotkjede) ellers uklart. Sprukket stein i NNØ-hjørnet. Overgrodd av lyng, mose og lav. Knyttnevestor (og litt større) stein i dagen. Ellers kjennes stein under hele røysa, uskadd. Mål på armene fra sentrum: NNØ 1 m, NV 0,8 m, S 0,7 m. Største høyd ei sentrum, ca. 0,2 m. Røys 2 omtalt som mer sikker grav enn forrige. Tilnærmet rektangulær, orientert ØNØ-VSV. Stein litt større enn hodestor kamp i dagen i begge kortsidene, ingen stein i dagen i langsiden. Overgrodd av lyng, mose, lav og dverbjørk. Stein (knyttnevestor) kjennes under torva på hele røysa, men ingen i dagen. Uskadd. Mål: 2 x 1,2 m, høyde inntil 0,3 m.	1	2	uviss	16	GM 265	Umatrikulert Statsgrunn v/Jergul		
47	Karasjok	N1475		Røys	usikker; ca 4 m lang, omtrent sirkelrund steinrøys, bygget opp omkring 2 større stein. Pakningen i røysen består av hodestore stein	1	1	uviss	16		Umatrikulert Statsgrunn v/Jergul	lesjohka	
48	Karasjok i Fornminne-registeret; men dette er Lebesby kommune!	N1490	R1	Røys	Sannsynlig urgrav; relativt store røys 2-5 m i dia hvor av den ene ligger i ur 30 m unna tuftfelt fra steinalder. De Sum øvrige røysene ligger innimellom tuftene Røysene er runde til ovale. Steinet og lyngbevakst strandterrasse, til dels ur.	1	4	uviss	6	GY 294-5-3	Umatrikulert statsgrunn ved Rygholmen	Skjevika i Laksefjorden	
Sum sikre / sannsynlige urgravfelt						1							
Sum usikre urgravfelt						1							
Sum øvrige						3							

	Kommune navn	Id	Rx Nr	Fornminnets art	Vurdering - beskrivelse	Antall felt	Antall enkelt-minner	Datering	Gårdsnr	ØK-kart	Gårds navn	Lokalitet	Tilstand
49	Kautokeino	01760	R2	Røys	usikker; opprinnelig rund, men nå noe utflytende. Midt i er et lite kammer ca 0,5 x 0,3 m, mulig at dette er et nyere inngrep. Røysa måler ca 2 x 2,5 meter og er godt overgrodd.	1	1	eldre enn 100 år	18	GF 261	Lahppoluoppa		
50	Kautokeino	IK1094		Røys	usikker; ca 3-4m i tverrmål, ca 80 cm høy. Carajavrre i området mellom Nordreisa (?) og Kautokeino. Her er en holme i vannet og på den en rund, kstig steinrøy, rund.	1	1	uviss	9		Solovomi		
Sum sikre / sannsynlige urgravfelt						0							
Sum usikre urgravfelt						2							
Sum øvrige						0							
51	Kvalsund	U36667		Røys	lave, består av småstein i en haug, overvokst med mose og lyng.En er utgravd:ca 15-20 cm høy, 1,30 m dia, der var litt sandjord i mellom steinene nede i røysa, under steinene var et lag urørt torvjord og deretter gråsand.	1	13	uviss	7 (?)				
52	Kvalsund	U44803	R	Røys	omtalt som rydningsrøys, nær flomål	1	1	uviss	22			Gæssegied'di v/ Kokelva	
Sum sikre / sannsynlige urgravfelt						0							
Sum usikre urgravfelt						0							
Sum øvrige						2							
53	Lebesby	IK39806		Røys	neve til hodestore steiner, ubetydelig forhøyning. Mose, gress og dvergbjørkbevakst.	1	2	uviss	25/26		Falvikvann	Falvikvann - Hundvann	
54	Lebesby	09445	R2	Røys	i tuffefelt fra yngre steinalder	1	1	Yngre steinalder	38	HD 303-5-1	Skjøtningberg	Skjøtningberg	
55	Lebesby	09487	R1	Røys	usikker; utflytande og tilnærma rund, maks. 2 m i diameter og 0,2 m høg. Delvis tilgrodd med lav, mose og lyng. strandvoll/-terrasse	1	1	middel-alder	14		Båtnes	Båtneset / Fanasnjarga	
56	Lebesby	IK52127		Røys	sannsynlig urgrav; omtalt som runde gravrøyser, inntil 10 m i dia og 2 m høy.Krater i midten på en av røysene. Består av rullestein, ligger delvis på rullesteinsstrandvoll. MEN ligger 15 m fra tuffefelt fra y.s.a.	1	6	uviss	2	-	Stordal (På N-siden av Lille Porsanger-fjorden)	Snøbakken	
57	Lebesby	06446	R1	Røys	i tuffefelt fra y.s.a., tre runde røyser , 1,2-1,5 m i dia, tett i tett	1	3	Yngre steinalder	21	-	Viken	Leirpollen - Ifjordbotn	
Sum sikre / sannsynlige urgravfelt						1							
Sum usikre urgravfelt						1							
Sum øvrige						3							

	Kommune navn	Id	Rx Nr	Fornminnets art	Vurdering - beskrivelse	Antall felt	Antall enkelt-minner	Datering	Gårdsnr	ØK-kart	Gårds navn	Lokalitet	Tilstand
58	Måsøy	IK534	R	Røys	1 m.o.h., er en liten steinrøys	1	1	middelalder	1	GJ 304	Ingøy	Vikran	
59	Måsøy	N1516	R6	Røys	usikker; omtalt som gravrøys 1: 6 m lang, 0,50 høy. Tydelig oval forsenkning i terrenget med voll av stein. Røys 2: 4m x 3m, inntil 0,50cm høy. Tydelig avgrenset. Vik, preget av gamle strandvoller.	1	2	uviss	9	Utenfor		Storvik Ytre	
Sum sikre / sannsynlige urgravfelt						0							
Sum usikre urgravfelt						1							
Sum øvrige						1							
60	Nesseby	07177	R4	Røys	sannsynlig urgrav; tilnærma rektangulær, bra markert, tydelig. Lavbevakst. Bygd av heller, 3 m NNV-SSØ, 2 m NNØ-SSV. Høyde inntil 0,3 m. Krater i sentrum, 0,6 x 0,4 m, 0,25 m dupp. Ikke tegn til gravkammer. Lavbevakst hellemark.	1	1	uviss	1				
61	Nesseby	07352		Røys	omtalt som mulige gravrøyser, steinalder. Lyngkledd terreng med terrasser/strandvoller i flere nivå.	1	3	Eldre steinalder	3	HM 281-5-4	Nyelv	Nyelv	
62	Nesseby	07241	R3	Røys	sannsynlig urgrav; omtalt som steinrøys, rund med krater i midten hvor stein stikker opp i dagen. Resten er helt torvdekt, 5 m dia, største høyde 0,6 m. Krateret: 2m x 1m, dybde 0,5m. Lyng, store kampstein og gammel strandlinje.	1	1	uviss	9	HM 283-5-3	Umatrikulert statsgrunn	Pålnes / Angnes	
63	Nesseby	07242	R4	Røys	usikker; en rektangulær samling stein med antydning til krater i midten. Steinene er delvis overgrodd av lyng og mose. D. 3,5 m, bredde 3 m.	1	1	uviss	9	HM 283-5-3	Umatrikulert statsgrunn	Angnes	
64	Nesseby	07229	R5	Røys	usikker; tilnærmet ovale ansamlinger av større og mindre rundkamp. Klart markerte. Orientering ØNØ VSV. Begge røysene er opprotet i midten. Lengde 2,5 - 3 m, bredde 2 - 1,5 m, høyde ca 0,2 m.	1	2	uviss	4	HM 282-5-3	Umatrikulert statsgrunn		

	Kommune navn	Id	Rx Nr	Fornminnets art	Vurdering - beskrivelse	Antall felt	Antall enkelt-minner	Datering	Gårdsnr	ØK-kart	Gårds navn	Lokalitet	Tilstand
65	Nesseby	U52730		Røys	urgrav; den ene omtalt som gravrøys, 1,5 x 1 m, oval, orientert N-S, høyde 10-15 cm. Neve- og hodestore stein. 30 m S for veg til lite vann, i Ø-helling av gammel strand. Den andre omtalt som mulig gravrøys, oval, 1,5 x 1,2 m. Et krater i midten. Neveog hodestore stein.Helleur (gammel havstrand), delvis vegetasjonsfri,	1	2	uviss	1		Klubben		
66	Nesseby	U52755		Røys	usikker, ikke kartfestet eller beskrevet. Rullesteinsstrandvoll	1	0	uviss	1		På halvøya "Lausklubben"	På halvøya Lausklubben	
67	Nesseby	U52761		Røys	usikker; ikke kartfesta eller beskrevet	1	1	uviss	3-4		øst for Nyelv	øst for Nyelv	
Sum sikre / sannsynlige urgravfelt						3							
Sum usikre urgravfelt						4							
Sum øvrige						1							
68	Porsanger	N265	R	Røys	sannsynlig urgrav; omtalt som steinrøys, sannsynligvis graver	1	6	uviss	5		Veines		
69	Porsanger	04701	R	Røys	Graver av Assebaktitypen.	1	1	uviss	26	GP 275	Otermoen	Otermoen	
70	Porsanger	4702	R	Røys	røys, 4 x 1,5 m. Orientert ØSØ-NNV. Flat.Slett terreng med lyng og reinmose, furuskog.	1	1	uviss	26	GP 275	Otermoen	Otermoen	
71	Porsanger	04704	R	Røys	Beskrivelsen av gravene K1-K4 er tatt under ett i alle idnr. 04703, 04701 og 04740. R3, K1-K4: Graver av Assebaktitypen.	1	1	uviss	26	GP 275	Otermoen	Otermoen	
72	Porsanger	04705	R	Røys	usikker; ikke beskrevet	1	1	uviss	26	GP 275	Otermoen	Otermoen	
73	Porsanger	04706	R	Røys	usikker; ikke beskrevet	1	1	uviss	26	GP 275	Otermoen	Otermoen	
74	Porsanger	04883	R	Røys	usikker; Røys/mulige graver.De er runde til ovale. Ligner ikke de registrerte rydningsrøysene i området og er sterkt overgrodde. Dia ca 1,5 x 1,5 m.	1	9		5	GP 289-5-4	Veidnes	Veidnes	
75	Porsanger	04888	R	Røys	usikker; Tuftområdet med røys, delvis ødelagt av et gammelt grustak på vestsiden av RV 6. Røys 1 er en lav røys av hodestore og større rullestein, 1,5m x 1m bred.Røys 2 er 2m x 1m. Det er vanskelig å avgjøre om dette er rydningsrøys eller graver	1	2		6	GP 288-5-1	Oterberget	Oterberget	

	Kommune navn	Id	Rx Nr	Fornminnets art	Vurdering - beskrivelse	Antall felt	Antall enkelt-minner	Datering	Gårdsnr	ØK-kart	Gårds navn	Lokalitet	Tilstand
76	Porsanger	N1405	R	Røys	urgraver;omtalt som graver/steinoppsetning. Graver: 1) ca 1,20 m i diameter, 0,50 m i dybde. 2) ca 1 m i diameter, 0,4 m i dybde. 3) uklar fordypning. 4) 3 m i diameter, 0,40 m i høyde. 5) 0,50 m i høyde, 1,50 m i diameter. 6) 3 m i diameter, 0,30 m i høyde. 7) ca 2,5 m i diameter, 0,5 m i høyde. 8) 2,5 m i diameter, ca 55 m i høyde. 9) ca 2 m i diameter, uklar. 10) Uklar.	1	10	uviss	24?		Skogan-varre/ Offerholmen	Skoganvarre/ Offerholmen	
77	Sør-Varanger	N328	R	Røys	I kontekst med tufter fra y.s.a.	1	1	Yngre steinalder	9			Timesholmen	
78	Sør-Varanger	03485	R	Røys	tufter og røysar fra steinalder	1	0	steinalder	9	HS 275-5-3	Kjøfjord	Strømmen	
Sum sikre / sannsynlige urgravfelt						2							
Sum usikre urgravfelt						4							
Sum øvrige						5							
79	Sør-Varanger	N561	R	Røys	urgrav; rullesteins-terrasse mellom Røverfjellet og bart berg fantes 4 steinoppmuringer/groper, en mindre røys samt en del mindre groper og små steindunger. Samme reg som 03418	1	0	uviss	29	HU 273-5-4	Svartaksla/ Røverfjellet	Svartaksla/ Røverfjellet	
80	Sør-Varanger	03376	R	Røys	i felt med gressbakkentufter. En røys med kampestein, litt større en hodestor. Oval,	1	1	uviss	10	HS 275-5-3	Greslien: Umatrikulert statsgrunn		
81	Sør-Varanger	03371	R	Røys	usikker; røys ligger 42 m fra gressbakkentufter	1	1	uviss	10	HS 274-5-4	Østre Stein-skarnes: Umatrikulert statsgrunn		
82	Sør-Varanger	N1260	R	Røys	Røys 1: rundaktig, og rektangulære røysruklart markerti et tuftfelt fra y.s.a. Lyngmark med enkelte gressflekker.	1	4	uviss	11	Utenfor kartle	Vestre Sandnes		
83	Sør-Varanger	03489	R	Røys	usikker; oval steinrøys, ikke innsunken i midten. 2,3m x 1,7, høyde inntil 0,2 m. En del stein ser ut til å være kasta ut av røysa. Terrasse med lyng og noe bjørk	1	1	uviss	11	HT 273-5-3	Vestre Sandnes	Høybukt	
84	Sør-Varanger	3486	X	Røys	usikker; røys med mindre kampestein, ca 0,3 x 0,35 m. Høyde inntil 0,35 m, 2,3 m dia. Ikke innsunken i midten. Røysa er overgrodd av lyng i SV, ellers ikke vegetasjon på den.	1	1	uviss	11	HS 273-5-4	Vestre Sandnes	Høybukmoen	
85	Sør-Varanger	03418	R	Røys	Samme reg som N561	1	2	uviss	29	HU 272-5-2			

	Kommune navn	Id	Rx Nr	Fornminnets art	Vurdering - beskrivelse	Antall felt	Antall enkelt-minner	Datering	Gårdsnr	ØK-kart	Gårds navn	Lokalitet	Tilstand
86	Sør-Varanger	03384	R	Røys	Røys, oval, orientert NNØ-SSv. Steinene ligger her mere nede i mosen, og ikke toppet oppe i dagen som fornminne 1. Urørt. Ellers som fornminne 1. Mål: 3 x 2 m, høyde 0,15 m	1	7	uviss	19	HT 266-5-1		v/96-høgda	
87	Sør-Varanger	03394	R	Røys	omtalt som felt med groper og røyser, sannsynlig skolteboplass.	1	3	uviss	19	HT 268-5-3		Skoltevollen	
88	Sør-Varanger	03396	R	Røys	uviss: diverse røyser i tett bjørkeskog	1	6	uviss	20	HU 267-5-1		Skoltevann	
89	Sør-Varanger	03400	R	Røys	usikker; to ovale røyser ca 3,5 x 2,5m høyde inntil 0,25 m. 30 m fra tuffefelt fra steinalderen. Morenerygg med større og mindre stein, delvis lyngbevokst	1	2	uviss	29	HU 274-5-4	Rødberg		
90	Sør-Varanger	03465	R	Røys	usikker; røys med grop, 4m x 3m, høyde opptil 0,5m rullesteinterrassed med delvis lyngbevokste steiner	1	1	uviss	32	HW 275-5-1		Hindøya	
91	Sør-Varanger	N1313	R	Røys	røys 4 m lang på tuffefelt fra y.s.a.	1	1	uviss	3			Norskelven II	
Sum sikre / sannsynlige urgravfelt						1							
Sum usikre urgravfelt						6							
Sum øvrige						6							
92	Tana	00954	R1	Røys	urgrav; runde røyser, 8m dia og høyde 1 m bygd av av rullestein, liggende ca 10 m fra hverandre. Begge klart markert og meget tydelig i terrenget, grop i midten. Lyngbevokste terrasser i kontekst med offerring	1	2	eldre enn 100 år	20	HH 291-5-3		Auskar-klubben	
Sum sikre / sannsynlige urgravfelt						1							
Sum usikre urgravfelt						0							
Sum øvrige						0							
93	Vadsø	01198	R2	Røys	urgrav; med dia 4,5-6m. Vegetasjonsfri rullesteinsvoll. Bør befares	1	3	Yngre steinalder	16	HV 284-5-4	Krampenes	1500 meter NNV for kryss Maanlaita-vegen	
94	Vadsø	01196	R3	Røys	urgrav; mose, lyng og lavbevokst enkelte steder, krater i sentrum, 0,8 m dyp, 5 m i diameter og 0,5 m høy. Vegetasjonsfri rullesteinsvoll. Bør befares	1	1	middelalder	16	HV 284-5-4	Krampenes	1400 m NØ for krysset Maanlaita-vegen R98.	
95	Vadsø	01328	R2	Røys	urgrav; godt markert, skadet (utkastet i midten). Dia 4 m, høyde inntil 1 m. Steinur, med fjell i dagen. Bør befares	1	1	samisk jernalder	14	HV 282-5-1		300 m NV for Urnesodden	

	Kommune navn	Id	Rx Nr	Fornminnets art	Vurdering - beskrivelse	Antall felt	Antall enkelt-minner	Datering	Gårdsnr	ØK-kart	Gårds navn	Lokalitet	Tilstand
96	Vadsø	01330	R1	Røys	urgrav; klart markert, tydelig i terrenget, krater i nord, ca 5 m i diameter og inntil 1 m høy. Rullesteinsvoll. Bør befares	1	1	samisk jernalder	15	HV 282-5-1		375 m NNV for Rødberget og ca 530 m NV for Moeberget.	
97	Vadsø	01331	R2	Røys	usikker; klart markert unntatt i nord, relativt tydelig i terrenget. Ca 1,2 m i diameter og inntil 0,3 m høy. Steinaldertuft like ved. Rullesteinsvoll. Bør befares	1	1	uviss	15	HV 282-5-1		530 m NNV for Rødberget og ca 530 m NV for Moeberget.	
98	Vadsø	01338	R6	Røys	urgrav; sirkulær, bra markert, gressbevakst inni, diameter 3 m, høyde 0,1 m. (Bygd av flate steiner). Kan være et kjøttgjemme. Rullesteinsvoll. Bør befares	1	1	uviss	1	HP 282-5-3	Indre Klubben		
99	Vadsø	01364	R1	Røys	urgrav: røys på rullesteinsvoll. Bør befares	1	1	uviss	14	HU 282-5-4	Krampenes	Ca 220 m VSV for Kaakurijanka	
100	Vadsø	01365	R2	Røys	urgrav; i røys, 5 m i diameter, høyde 0,8 m, med et krater som er 2 meter i diameter og 0,8 m dyp. Bør befares	1	1	uviss	14	HU 282-5-4	Raet, Krampenes	220 m SSV for Kaakurijanka,	
101	Vadsø	01379	R11	Røys	urgrav; oval, meget godt markert og tydelig. Middels store og små steiner samt en helle som ligger på røysa og ei som ligger på V-sida av den; alle med lavsida vendt opp. 2m x 1m ,høyde 0,3 meter.Dels vegetasjonsfri rullesteinsvoll. Bør befares	1	1	uviss	6	HQ 282-5-3		200 m ØSØ for grustaket N for Paddebyhaugen.	
102	Vadsø	01399	R1	Røys	urgrav; oval, 4m x 3m, høyde 0,2 - 0,3 m . En rekke lavbevakste steiner i sentrum, ellers lyng og reinlav. Grop i sentrum, ca 1 m i diameter, dybde 0,3 m.Rullesteinsstrandvoll, i hovedsak lyngdekt. Bør befares	1	1	uviss	7	HR 281-5-1		Blåbærnes	
103	Vadsø	01454	R4	Røys	urgrav; ca 2m i dia, høyde 0,3-0,6m.Lyngbevakst strandvoll/rullesteinsvoll. Bør befares	1	2	samisk jernalder	11	HS 281-5-4			

	Kommune navn	Id	Rx Nr	Fornminnets art	Vurdering - beskrivelse	Antall felt	Antall enkelt-minner	Datering	Gårdsnr	ØK-kart	Gårds navn	Lokalitet	Tilstand
104	Vadsø	N302		Røys	urgrav; røys 1:Gravrøys, 1,5 x 1 m, oval, orientert N-S, høyde 10 - 15 cm. neveog hodestore stein. (Denne ligger i Nesseby k.)30 m S for veg til lite vann, i Ø-helling av gammel strand:røys 2: Mulig gravrøys, oval, 1,5 x 1,2 m. Et krater i midten. Neve- og hodestore stein. jf U52730. Bør befares	1	2	uviss	1	HP 282-5-?			
105	Vadsø	N304		Røys	usikker; Div. kulturminner registrert, sannsynligvis finnes det også flere i området.Lyngbevakst, bør befares	1	3	uviss	8			V for vegsletta, Ø for Tomaselv, S for riksvegen.	
106	Vadsø	01358	X6	Røys	urgrav; Gravrøys, fjernet. Karl Harila kan fortelle at før han anla plen i hagen, var det en ansamling stein her. mål: 1 x 1 m. De fleste steinene ble fjernet. Bare et par steiner kan skimtes gjennom torven.	1	1	uviss	5	HP 282-5-4		Vestre Jakobselv	Tapt
107	Vadsø	01489	R11	Røys	urgraver ; 70 registrerte graver og røyser hvor av minst 17 er røyser. Helleur. Bør befares	1	0	samisk jernalder	6	HP 282-5-4		Kariel	
108	Vadsø	01504	X1	Røys	usikker; røysa skal være fjernet.	1	1	uviss	6	HQ 282-5-3		Paddebyen	Tapt
109	Vadsø	01458	R8	Røys	ligger i tuffefelt fra y.s.a.	1	1	uviss	11	HS 281-5-4		Navarsodden	
110	Vadsø	01512	R2	Røys	usikker; 4,5 x 4,5 m, høyde 0 - 0,3 m. Gressbevakst flatmark. Bør befares	1	1	eldre enn 100 år	13	HU 281-5-1		Via, Store Ekkerøy	
111	Vadsø	N434	R2	Røys	mulige urgraver, lyng og gressbevakste. Bør befares	1	8	uviss	14			Lille Ekkerøy	
112	Vadsø	N437		Røys	usikker; 1 1/2 - 2 m i diameter, 20 cm høg, av ganske store rullesteiner, gressbevakst.	1	1	uviss	14	HV 281-5-1			
113	Vadsø	04829	R	Røys	usikker; bare 0,6 i dia. Strandvoll av rullestein i grunnen.	1	1	middelalder	13	HT 281-5-3		Kibyaksia / Ylihaakinpäri	
114	Vadsø	U52730		Røys	urgrav jf: U52730 Nesseby. Kulturminnet ligger på grensa mellom Vadsø og Nesseby	1		uviss	1				
115	Vadsø	N1579		Røys	i kontekst med steinaldertufter. Lyngbevakst	1	3	uviss	8			mellom Vegsletta og Tomaselv, S for vegen	
Sum sikre / sannsynlige urgravfelt						16							
Sum usikre urgravfelt						5							
Sum øvrige						2							

	Kommune navn	Id	Rx Nr	Fornminnets art	Vurdering - beskrivelse	Antall felt	Antall enkelt-minner	Datering	Gårdsnr	ØK-kart	Gårds navn	Lokalitet	Tilstand
116	Vardø	02948	R1	Røys	omtalt som trolige graver, avlange røys 2m x 0,5-0,7 m. I kontekst med tufter fra y.s.a.	1	7	uviss	12	HZ 289-5-4		Løkvik	
117	Vardø	02920	R	Røys	usikker; En rund røys, av noe mindre kamp enn I. Kamp i dagen mot V. Urørt. Lyngbevakst, diameter 2 m, høyde 0,2 m.Strandterrasse. Bør befares	1	2	uviss	8 ?	HZ 286-5-3	Ytre Kiberg II	Olahaugen	
118	Vardø	02900	R	Røys	omtalt som to gravlignende røys som neppe er fornminne fordi de ser for nye ut. Strandvoller, nå gressgrodde	1	2	etterreformatorisk	5	HX 285-5-2		Langbunes	
119	Vardø	02896	R	Røys	usikker; ca 3,5m x 3m, strandterrasse, 4-5 m over havet som er delvis lynggrodd, delvis stein i dagen.	1	1	uviss	5	HX 285-5-2		Indre Langbunes-odden	
120	Vardø	02899	R	Røys	fiskehjellfundamenter	1	0	etterreformatorisk	5	HX 285-5-2		Langbunes	
121	Vardø	02904	R1	Røys	urgraver ; flere forhøyninger, bør befares	1	0	uviss	6	HY 285-5-1			
122	Vardø	02909	R	Røys	urgraver; røys mellom lave knauser og felter med åpen sten, bør befares	1	6	uviss	7	HY 285-5-2		Grunnes/ Kramvikbukta	
123	Vardø	02912	R	Røys	urgrav; noen kan være fiskehjellstøtter, bør befares	1	17	uviss	7	HY 286-5-4		Grunnes	
124	Vardø	02924	R	Røys	urgrav; ikke nærmere omtalt, tørt strandplatå, bør befares	1	0	uviss	8	HZ 286-5-3		Keila	
125	Vardø	U52719	R	Røys	usikker; gressmark ved et vann, bør befares	1	1	etterreformatorisk	12		Umatrikulert statsgrunn	Laukvik	
126	Vardø	N1586	R	Røys	usikker; vanskelig å avgjøre men mulig urgrav, bør befares .Flatt rullesteinsfelt med flere lave strandvoller. Delvis overgrodd med dvergbjørk, lyng og gress.	1	4	uviss	3	HW 285-5-2	Komagvær	Komagflåget	
Sum sikre / sannsynlige urgravfelt						4							
Sum usikre urgravfelt						4							
Sum øvrige						3							
Sum sikre / sannsynlige urgravfelt						38							
Sum usikre urgravfelt						50							
Sum øvrige						38							
Sum total						126							

VEDLEGG 5: STEINKONSTRUKSJON

	Kommunenavn	Id	Rx-Nr	Forn-minnets art	vurdering - beskrivelse	Antall kulturminne-felt	Antall enkelt-minner	Datering	Gårdsnr	ØK-kart	Gårdsnavn	Lokalitet	Tilstand
1	Alta	02155	R2	stein-konstruksjon		1	3	uviss	48	GE 283-5-1	Skillefjord	Skillefjordbotn	
sum sikre / sannsynlige urgravfelt						0							
sum usikre urgravfelt						0							
sum øvrige						1							
2	Berlevåg	09340		stein-konstruksjon	rund røys 0,6 i dia.	1	1	uviss	12			Skånsvikdalen	
3	Berlevåg	IK49907	X	stein-konstruksjon	innhegning	1	1	Etterreformatorisk tid	13		Store Molvik	Store Molvik	
4	Berlevåg	09338	R	stein-konstruksjon	golvflate?	1	1	jernalder - middelalder	11	HN 299-5-2	Skånsvika	Svartnes	
sum sikre / sannsynlige urgravfelt						0							
sum usikre urgravfelt						0							
sum øvrige						3							
5	Berlevåg	IK49966	R	stein-konstruksjon	usikker; steinsettinger, varder og bogastiller	1	30	uviss	12		Store Molvik	Store Molvik	
6	Berlevåg	IK49967	R	stein-konstruksjon	usikker; steinsetn, bogast, varder	1	20	uviss	12		Store Molvik	Store Molvik	
7	Berlevåg	IK49972	R	stein-konstruksjon	usikker; torvstakk? Rullesteins-terasse	1	0	uviss	12		Store Molvik	Store Molvik	
8	Berlevåg	IK49975	R	stein-konstruksjon	usikker; torvstakk, runde steinsetninger	1	2	uviss	13		Store Molvik	Store Molvik	
9	Berlevåg	03008	R	stein-konstruksjon	usikker; uregelm. Steins. 2x3m	1	1	uviss	6	HP 296-5-3	Kongsfjord	Vestre Straumsv	
10	Berlevåg	03009	R	stein-konstruksjon	usikker; vegetasjonsfri strandvoll	1	1	uviss	6	HP 296-5-3	Kongsfjord	Vestre Straumsv	
11	Berlevåg	03011	R	stein-konstruksjon	usikker; grav?, vegetasjonsfri strandvoll	1	1	uviss	6	HP 296-5-3	Kongsfjord	Vestre Straumsv	

	Kommunenavn	Id	Rx-Nr	Forn-minnets art	vurdering - beskrivelse	Antall kulturminne-felt	Antall enkelt-minner	Datering	Gårdsnr	ØK-kart	Gårdsnavn	Lokalitet	Tilstand
12	Berlevåg	09366	R	stein-konstruksjon	usikker;, veg.frie rullesteins-strandvoller, kan være fangstinnretning	1	4	uviss	6		Kongsfjord	Vestre Straumsv	
13	Berlevåg	03001	R	stein-konstruksjon	usikker; sirkulær steinkonstr.vedetasjonsfri strandvoll	1	1	uviss	6	HP 296-5-1	Østre Risfjord	Østre Risfjord	
14	Berlevåg	IK50015	R	stein-konstruksjon	steinring av kamp	1	1	uviss	14	Utenfor ØK	Trollfjorden	Trollfjorden	
15	Berlevåg	09358	R	stein-konstruksjon	usikker; oval steinsetting	1	1	uviss	4	HO 293-5-1	Kongsfjorddalen	Davgeluobbal	
16	Berlevåg	IK50083	R	stein-konstruksjon	usikker; myrlendt , firkantig stein-konstruksjon	1	1	uviss	1		Kongsfjorddalen	Kongsfjorddalen	
17	Berlevåg	09350	R	stein-konstruksjon	usikker; firkantig oppmuring	1	1	uviss	12		Mortenneset	Skånsvika	
18	Berlevåg	09344	X	stein-konstruksjon	skytterstilling nyere tid	1	1	Etterreformatorisk tid	12	HN 300-5-3	Ordinneset	Ordinneset	
19	Berlevåg	IK51429	R	stein-konstruksjon	usikker; en steinramme, to steinringer	1	3	uviss	13		Store Molvik	Store Molvik	
20	Berlevåg	IK51430	R	stein-konstruksjon	usikker; steinramme	1	1	uviss	13		Store Molvik	Store Molvik	
21	Berlevåg	IK51431		stein-konstruksjon	usikker; uregelmessig steinsetning og teltring	1	3	uviss	13		Store Molvik	Store Molvik	
22	Berlevåg	IK51433	R	stein-konstruksjon	urgrav; oval steinsetning, 3m lang, rullesteinsflate	1	1	uviss	13		Store Molvik	Store Molvik	
23	Berlevåg	IK51434	X	stein-konstruksjon	torvstakktomt	1	2	Etterreformatorisk tid	13		Store Molvik	Store Molvik	
24	Berlevåg	02998	X	stein-konstruksjon	teltring	1	1	uviss	7	HP 296-5-1	Østre Risfjord	Østre Risfjord	
25	Berlevåg	09361	R	stein-konstruksjon	rektangulær steinsetning, myrlendt	1	1	uviss	6		Kongsfjord	Kongsfjorddalen	

	Kommunenavn	Id	Rx-Nr	Forn-minnets art	urgraving - beskrivelse	Antall kulturminne-felt	Antall enkelt-minner	Datering	Gårdsnr	ØK-kart	Gårdsnavn	Lokalitet	Tilstand
26	Berlevåg	02995	R	stein-konstruksjon	urgrav; rullesteinsfelt med ringer og røys	1	2	uviss	2	HP 295-5-2	Strømsnes	Agjatneset (Stor	
27	Berlevåg	IK51485	R	stein-konstruksjon	kjøttkjellere og torvstakk	1	0	Etterreformatorisk tid	12	Utenfor ØK	Kvitnes	Kvitnes	
28	Berlevåg	IK51487	X	stein-konstruksjon	steinringer/ torvstakk?	1	3	Etterreformatorisk tid	12		Kvitnes	Kvitnes	
29	Berlevåg	IK51488	X	stein-konstruksjon	torvstakker	1	21	Etterreformatorisk tid	12	Utenfor ØK	Kvitnes	Kvitnes	
30	Berlevåg	IK51501	R	stein-konstruksjon	urgrav; et kammer og to andre murte rom, bergskråning	1	3	uviss	8		Sandfjorden	Sandfjorden	
sum sikre / sannsynlige urgravfelt						3							
sum usikre urgravfelt						17							
sum øvrige						6							
31	Gamvik	IK40038		stein-konstruksjon	firkantige oppmuringer	1	4	uviss			Langvann	Langvann	
32	Gamvik	08316	-	stein-konstruksjon	usikker; "sirkellegning" grav eller kjøttgjemme, lyng og ur	1	1	uviss	4	HG 304-5-4	Skittenfjordvatn	Skittenfjordvatn	
33	Gamvik	08190	R8	stein-konstruksjon	steinring	1	1	uviss	11	HG 298-5-2	Nordre Iversfj	Knutneset	
34	Gamvik	08131	R1	stein-konstruksjon	halvsirkelforma steinsetning	1	1	uviss	5	HJ 304-5-1	Slettnes	Innenfor store M	
35	Gamvik	08343	R2	stein-konstruksjon	urgrav; oppmuring inntil steinblokk	1	1	middelalder	7	Utenfor ØK	Midtervalen	Koifjorden - Midt	
36	Gamvik	08353	X1	stein-konstruksjon	rund steinvoll, utgravd 74	1	1	uviss	10	HH 298-5-1	Sandholmen	Grundbukta - Ive	
sum sikre / sannsynlige urgravfelt						1							
sum usikre urgravfelt						1							
sum øvrige						4							

	Kommunenavn	Id	Rx-Nr	Forn-minnets art	vurdering - beskrivelse	Antall kulturminne-felt	Antall enkelt-minner	Datering	Gårdsnr	ØK-kart	Gårdsnavn	Lokalitet	Tilstand
37	Hammerfest	U51670	R3	stein-konstruksjon	urgrav; oppmuringer og røyser noen inntil steinblokk	1	5	uviss	19	GG 296-5-2	Ytre Forsøl	Ytter Forsøl	
sum sikre / sannsynlige urgravfelt						1							
sum usikre urgravfelt						0							
sum øvrige						0							
38	Karasjok	01689	R1	stein-konstruksjon	usikker; oppmuringer	1	1	uviss	16	GM 265	Umatrikulert S	ingen	
39	Karasjok	01659	X3	stein-konstruksjon	oppmuring? Evt naturdannelse	1	1	uviss	10	GR 267-5-3	Umatrikulert s	ingen	
sum sikre / sannsynlige urgravfelt						0							
sum usikre urgravfelt						1							
sum øvrige						1							
40	Lebesby	09489	R2	stein-konstruksjon	usikker; stein-konstruksjoner	1	2	middelalder	14		Båtnes	Båtneset/Fanas	
41	Lebesby	09488	R3	stein-konstruksjon	rektangulær steinsetting	1	1	middelalder	14		Båtnes	Båtneset/Fanas	
42	Lebesby	09486	R6	stein-konstruksjon	trapesforma steinsetting	1	1	metalltid, tidlig - nyere tid	14		Båtnes	Båtneset/Fanas	
43	Lebesby	09490	R7	stein-konstruksjon	steinsetning; ikke beskrevet	1	1	uviss	14		Kunes	Kunes	
44	Lebesby	IK52119		stein-konstruksjon	muligens steinaldergrav	1	1	uviss	39?		Strand	uviss	
45	Lebesby	09429	R4	stein-konstruksjon	steinring	1	1	uviss	23	HB 294-5-3	Kalak	Kalak	
46	Lebesby	09472	R	stein-konstruksjon	ikke beskrevet	1	1	uviss	23	HB 294-5-3	Kalak	kalakeidet	
sum sikre / sannsynlige urgravfelt						0							
sum usikre urgravfelt						2							
sum øvrige						5							

	Kommunenavn	Id	Rx-Nr	Forn-minnets art	vurdering - beskrivelse	Antall kulturminne-felt	Antall enkelt-minner	Datering	Gårdsnr	ØK-kart	Gårdsnavn	Lokalitet	Tilstand
47	Loppa	06783	R6	stein-konstruksjon	rektangulære steinstrukturer	1	2	uviss	1		Andsnes	Roaldsvik	
48	Loppa	U48460		stein-konstruksjon	usikker; innberetning om skipsforma steinsetning	1	1	uviss	18 ?		uviss	Nuvsvåg	
sum sikre / sannsynlige urgravfelt						0							
sum usikre urgravfelt						1							
sum øvrige						1							
49	Måsøy	N295	R	stein-konstruksjon	usikker; steinsetning, ikke beskrevet	1	1	uviss	9		uviss	Skipsbukta	
50	Måsøy	IK534	R	stein-konstruksjon	steinring	1	1	middelalder	1	GJ 304	Ingøy	Vikran	
51	Måsøy	IK544	R	stein-konstruksjon	undersøkt; ikke grav	1	1	uviss	12		Måsøy	Vestervågen	
52	Måsøy	U44963	R	stein-konstruksjon	mulige urgraver	1	2	uviss	7	GM 298-5-4		Siedevaggi/Krok	
53	Måsøy	U44973	R	stein-konstruksjon	omtalt som mulig grav; steinsetninger 2x2m	1	1	middelalder	8	GM 298-5-1	Snefjord	Petternesbukta	
54	Måsøy	IK44986	X	stein-konstruksjon	lekeplass	1	1	Etterreformatorisk tid	13	GO 299		Hammedalen	
55	Måsøy	IK854	R1	stein-konstruksjon	båtforma steinmur	1	1	uviss	11	Utenfor	Hjelmsøy	Knarvik	
56	Måsøy	02764	R8	stein-konstruksjon	usikker; steinsetning, 8x7 meter	1	1	uviss	12	GO 303-5-4	Måsøy	Austervågen	
57	Måsøy	N1463	R5	stein-konstruksjon	røys-konstruksjon	1	1	uviss	13	Utenfor		Væreukta	
sum sikre / sannsynlige urgravfelt						0							
sum usikre urgravfelt						4							
sum øvrige						5							

	Kommunenavn	Id	Rx-Nr	Forn-minnets art	vurdering - beskrivelse	Antall kulturminne-felt	Antall enkelt-minner	Datering	Gårdsnr	ØK-kart	Gårdsnavn	Lokalitet	Tilstand
58	Nesseby	07295	R4	stein-konstruksjon	8-tallsildsted?	1	2	uviss	5	HL 282-5-1	Umatrikulert s	Karlebotn	
59	Nesseby	07266	X2	stein-konstruksjon	8-tallsildsted?	1	1	uviss		HL 282-5-2	Bunes	ellom Bigganjarga og Rapnjask	
sum sikre / sannsynlige urgravfelt						0							
sum usikre urgravfelt						0							
sum øvrige						2							
60	Porsanger	N1405	R	stein-konstruksjon	offerring	1	1	uviss	24?			Skoganvarre/ Offerholmen	
sum sikre / sannsynlige urgravfelt						0							
sum usikre urgravfelt						0							
sum øvrige						1							
61	Sør-Varange	03412	R	stein-konstruksjon	usikker; halvsirkel av stein	1	1	uviss	26	HU 272-5-1		Langøra/Langne	
sum sikre / sannsynlige urgravfelt						0							
sum usikre urgravfelt						0							
sum øvrige						1							
62	Tana	01027	X5	stein-konstruksjon	steinsetning, halvsirkelforma	1	1	uviss	37	HJ 283-5-1		uviss	
63	Tana	01001	R1	stein-konstruksjon	usikker; steinlegning, omtalt som steingrav	1	1	uviss	38	HJ 282-5-1	Skippagurra	Javvajohka	
64	Tana	N1533	R1	stein-konstruksjon	usikker; ufiorma stein-konstruksjon	1	1	uviss	20		Kjerringvik	Kjerringvik	
65	Tana	N1550		stein-konstruksjon	usikker; innberetning om steinfundament med groper oppi	1	0	uviss	7			N for Suoveljavri	
sum sikre / sannsynlige urgravfelt						0							
sum usikre urgravfelt						3							
sum øvrige						1							

	Kommunenavn	Id	Rx-Nr	Forn-minnets art	Antall kulturminne-felt	Antall enkelt-minner	Datering	Gårdsnr	ØK-kart	Gårdsnavn	Lokalitet	Tilstand
66	Vadsø	01338	R6	stein-konstruksjon	usikker; rektangulær oppmuring av stein, 2x1,5 m, rullesteinsvoll nær siedestein	1	1	uviss	1	HP 282-5-3	Indre Klubben	Indre Klubben
67	Vadsø	01365	R2	stein-konstruksjon	usikker; halvsikre / sannsynligforma oppmuring, nær røys ur	1	4	uviss	14	HU 282-5-4	uviss	Raet
68	Vadsø	01429	X1	stein-konstruksjon	urgrav; firkantig oppmuring inntil to klippeblokker	1	1	uviss	13	HT 281-5-1	uviss	VNV for Stormyr
69	Vadsø	N434	R2	stein-konstruksjon	usikker; div runde og firkantige steinlegninger	1	3	uviss	14		Lille Ekkerøy	Lille Ekkerøy
70	Vadsø	01531	R	stein-konstruksjon	urgrav; oppmuring inntil stein, andre urgraver like ved	1	2	uviss	8 ?	HS 281-5-1		Hoppbakker
71	Vadsø	03041		stein-konstruksjon	passasje mellom steinblokker, 2. verdenskr.	1	1	Etterreformatorisk tid	14	HU 282-5-4		Krampenes
sum sikre / sannsynlige urgravfelt						2						
sum usikre urgravfelt						3						
sum øvrige						1						
72	Vardø	02948	R1	stein-konstruksjon	steinrad	1	2	uviss	12	HZ 289-5-4		Løkvik
sum sikre / sannsynlige urgravfelt						0						
sum usikre urgravfelt						0						
sum øvrige						1						

sum sikre / sannsynlige sannsynlige urgravfelt i Finnmark	7
sum usikre urgravfelt i Finnmark	32
sum øvrige	33
sum total	72

VEDLEGG 6: STEINSETNING

	Kommunen avn	Id	Fornminnets art	Vurdering - beskrivelse	Antall felt	Antall enkelt- minner	Datering	Gårdsn r	ØK-kart	Gårdsnavn	Lokalitet	Tilstand
1	Alta	N471	Steinsetning	usikker; 7x 1,5m på gammel strandterrasse med lyngvegetasjon.		1	uviss	44	Kartblad mangler	Svartskog		
2	Alta	01868	Steinsetning	usikker; gravlignende steinsetning, sirkulær, 2,70 m i diameter. Lyngvegetasjon		1	eldre enn 100 år	15	GB 277-5-2		Kåfjordbotn Borani, Botnelva	
3	Alta	N820	Steinsetning	usikker; 5 m x 1,5 m, gammel strandterrasse. Lyngvegetasjon.		1	uviss	44		Svartskog	Svartskog	
Sum sikre / sannsynlige urgravfelt					0							
sum usikre urgravfelt					3							
Sum øvrige					0							
4	Båtsfjord	U36561	Steinsetning	ikke urgrav		0	uviss	18		Indre Syltevik	Syltevikaksla	
5	Båtsfjord	U36644	Steinsetning	ikke urgrav		12	uviss	18		Indre Syltevik	Vassdalen	
6	Båtsfjord	U36645	Steinsetning	ikke urgrav		0	uviss	18		Indre Syltevik	Kudalen	
7	Båtsfjord	U36652	Steinsetning	usikker; omtalt som mulige hellegraver fra samisk jernalder eller 8-tallsformede steinsetninger		7	samisk jernalder	18		Indre Syltevik	Garjokk	
8	Båtsfjord	U44685	Steinsetning	urgrav; omtalt som grav, begge 2,3 x 1,5 m, høyde 0,3 m. Lyngmark med noe kratt. Sand, grus i grunnen.		2	middelalder	9	HT 292-5-4		Jollnesset / Hursielva	
9	Båtsfjord	U44687	Steinsetning	urgrav; omtalt som steinsetning/grav, halvsirkelformet 2 x 1,5 m, høyde 0,2 m. Hodestore og mindre steiner lagt opp inntil en kvit kampestein		1	middelalder	9	HT 292-5-4		Jollnesset / Hursielva	
10	Båtsfjord	U49492	Steinsetning	usikker; rektangulære steinsetninger, ca 2,5m x 1,5-2m. Strandterrasse, delvis vegetasjonsfri		4	uviss	12		Makkaur	Molvik	
11	Båtsfjord	U49493	Steinsetning	usikker; oval, orientert, 2 x 1,5 m. Lyngbevokst, gammel havstrand		1	uviss	12		Makkaur		
12	Båtsfjord	U49512	Steinsetning	ikke urgrav; omtalt som mulig skytestilling		1	uviss	18		Indre Syltevik	Indre Syltevik	
13	Båtsfjord	U49515	Steinsetning	ikke grav; rektangulære steinsetninger. Rullesteins strandvoll med noe lyngvegetasjon		2	uviss	18		Indre Syltevik	Sandfjord	
14	Båtsfjord	U49526	Steinsetning	ikke urgrav; steinring		1	uviss	18		Indre Syltevik	Syltevik-moan	
Sum sikre / sannsynlige urgravfelt					2							
sum usikre urgravfelt					3							
Sum øvrige					6							

	Kommunen avn	Id	Fornminnets art	Vurdering - beskrivelse	Antall felt	Antall enkelt- minner	Datering	Gårdsn r	ØK-kart	Gårdsnavn	Lokalitet	Tilstand
15	Hammerfest	U44684	Steinsetning	ikke urgrav; ringer		6		15	GF 293-5-2		Akkarfjord	
16	Karasjok	01561	Steinsetning	usikker; Oval, 1,3 x 1,0 m dia, høyde 0,15 m.		1	uviss	21	GR 266-5-1		Ved Baddjenjarg (Øvernes)	
17	Karasjok	N1473	Steinsetning	ikke urgrav; "kaldmur"		3	uviss	14		Umatrikulert stat	Ravnastua	
18	Kautokeino	01761	Steinsetning	ikke urgrav; omtalt som mulig ildsted		1	eldre enn 100 år	18	GF 261	Lahppoluoppal	Lahppo- luoppal	
	Sum sikre / sannsynlige urgravfelt					0						
	sum usikre urgravfelt					1						
	Sum øvrige					3						
19	Kvalsund	U44790	Steinsetning	ikke urgrav, steinsetting/mulig teltring		1	uviss	19	GM 294-5-4		Russelv	
20	Kvalsund	U44813	Steinsetning	ikke urgrav; røys, steinsetning og stolpefundament		6	eldre enn 100 år	8	GH 291-5-4		Kvalsund- dalen	
	Sum sikre / sannsynlige urgravfelt					0						
	sum usikre urgravfelt					0						
	Sum øvrige					2						
21	Måsøy	N1463	Steinsetning	usikker; steinsetning med to krater		2	uviss	13	Utenfor		Værbukt	
	Sum sikre / sannsynlige urgravfelt					0						
	sum usikre urgravfelt					1						
	Sum øvrige					0						
22	Nesseby	U52753	Steinsetning	usikker; ikke nærmere beskrevet		1	uviss	1			Gandvik	
23	Nesseby	U52761	Steinsetning	usikker; ikke nærmere beskrevet		1	uviss	3-4			Fiskenes/ Nyelv	
	Sum sikre / sannsynlige urgravfelt					0						
	sum usikre urgravfelt					2						
	Sum øvrige					0						

	Kommunen avn	Id	Fornminnets art	Vurdering - beskrivelse	Antall felt	Antall enkelt- minner	Datering	Gårdsn r	ØK-kart	Gårdsnavn	Lokalitet	Tilstand
24	Nordkapp	U43894	Steinsetning	usikker; oval mot rektangulær steinsetning av flate heller, 1,8 x 2,80 m.. Ved prøvestikk fantes tre under torv og rett over sand/grus.		1	etterreforma- torisk	14	GS 300-5-4		Vesterpollen	
25	Nordkapp	U43896	Steinsetning	usikker; oval, mer uregelmessig form, 2,40 m x 3,60 m. Ingen funn ved prøvestikk.		1	etterreforma- torisk	14	GS 300-5-4		Vesterpollen	
26	Nordkapp	U43901	Steinsetning	usikker; steinsetning, tilnærmet rund av flate heller, 1,8 x 1,7 m.		1		11	GS 301-5-2		Veidnes	
27	Nordkapp	U43904	Steinsetning	usikker; steinsetning, rektangulær av flate heller 2,35 x 2,0 m.		1		11	GS 301-5-2		Veidnes	
28	Nordkapp	U44014	Steinsetning	usikker; steinsetting, rund, bygd av hodestore stein og heller. Bredde 0,80 m, høyde 0,20 m.		1		16	GS 298		Vestsiden av Laukvik- vatnet	
29	Nordkapp	U44015	Steinsetning	ikke urgrav; steinsetting, oval steinring		1		16	GS 298		Vestsiden av Laukvik- vatnet	
30	Nordkapp	U44943	Steinsetning	ikke urgrav; steinsirkler		3	uviss	16	GS 297			
31	Nordkapp	U44944	Steinsetning	usikker; steinsirkler		5	eldre enn 100 år	16	GS 297			
	Sum sikre / sannsynlige urgravfelt					0						
	sum usikre urgravfelt					6						
	Sum øvrige					2						
32	Porsanger	N265	Steinsetning	usikker; omtalt som steinsetninger, laget av mennesker		3	uviss	gnr. 5			Veines	
33	Porsanger	N549	Steinsetning	usikker; omtalt som steinsetting/ildsed: 1,20 x 1,26 m kvadratisk - uregelmessig, hodestore stein		1	uviss	5 eller 6			Veidenes- området	
34	Porsanger	N569	Steinsetning	usikker; oval steinsetting, 2 x 1 m, høyde 0,3 m, av hode- og kroppsstore stein. 7 m i V ligger en sterk overgrodd steinansamlingkupert lynggrodd koppmollstrand		2	eldre enn 100 år	1	Utenfor		Molvikneset	
35	Porsanger	04886	Steinsetning	usikker; 2 x 2 m. Består av 13 flate seiner. Danner en rund, oval form. Nær aktivitetsområde fra steinalder.		1		5	GP 288-5-2		Knivbukta	
36	Porsanger	04764	Steinsetning	usikker; rektangulær, 2,5 x 1,5 m, bestående av stein i dagen. Godt markert i terrenget. Flate bevokst med lyng, gress og dels mose		1	eldre enn 100 år	35	GS 290-5-3		Brenna	
	Sum sikre / sannsynlige urgravfelt					0						
	sum usikre urgravfelt					5						
	Sum øvrige					0						

	Kommunen avn	Id	Fornminnets art	Vurdering - beskrivelse	Antall felt	Antall enkelt- minner	Datering	Gårdsn r	ØK-kart	Gårdsnavn	Lokalitet	Tilstand
37	Sør-Varange	N523	Steinsetning	usikker; omtalt som mulig østsamisk? Hestesko- forma oppmuring som er 0,4 m høy og har ei grop, 2m i dia og 0,1-0,2 m djup, i midten. Fornminnet er bygd av hovudstore og større rullesteinar, noko utrast i SV. Det kan opprinnelig ha vore rundt eller kvadratisk.L ynggrodd parti i nedre del av rullesteinsområde		1	etterrefor- matorisk	30			Holmengrå	
38	Sør-Varange	03481	Steinsetning	usikker; runde røyser, den ene med krater.		2		20	HT 268-5-4		Ryeng- krysset	
39	Sør-Varange	03476	Steinsetning	usikker; steinkammeret er anlagt med hodestore steiner i et rektangel på 1,20x0,50 m, det følger også noen få større steiner på den ene langsiden i vest. Bjørkeskog, skogbunnen er steinete med lyng og mose.		1	metalltid, tidlig	7	HP 272-5-2		Bakkejord	
40	Sør-Varange	04775	Steinsetning	usikker; avlang, uregelmessig 2,2 x 1,1 m, lyng og mosevokst. Består av neve- til hodestore stein. Virker svært gammel.Omtalt som skoltesamisk jakt- og fangstkultur.Lyngvokst høyde med noe bjørk og furu.		1	jernalder - middel- alder	22	HU 269-5-2		Kopervik- neset	
41	Sør-Varange	U44824	Steinsetning	usikker; bueformet/oval steinsetting, åpen i NØ, 2x1,5 m, orientert SV-NØ. Hodestore og noen større steiner.Omtalt som skoltesamisk jakt- og fangstkultur. Lyngmark		1	eldre enn 100 år	13	HQ 271-5-4		Munkefjord/K orsdalen	
Sum sikre / sannsynlige urgravfelt					0							
sum usikre urgravfelt					5							
Sum øvrige					0							

	Kommunen avn	Id	Fornminnets art	Vurdering - beskrivelse	Antall felt	Antall enkelt- minner	Datering	Gårdsn r	ØK-kart	Gårdsnavn	Lokalitet	Tilstand
42	Tana	04874	Steinsetning	usikker; delvis U-formet med åpning mot ØSØ, 3 x 2 m. Rullestein og ur, noe fast fjell, enkelte områder med lyng.		1	eldre enn 100 år	20	HG 291-5-4		Torhop havn	
43	Tana	04870	Steinsetning	usikker; inntil fast fjell i NV en steinsetting. Rullestein og ur, noe fast fjell,		1	eldre enn 100 år	20	HG 291-5-4		Torhop havn	
44	Tana	N1549	Steinsetning	uviss: innberetning om 4-5 ovale steinsettinger, bredere i S-enden enn i N-enden. De ligger side om side. En stor helle lå tvers over i den bredeste delen, mål ca 0,7 x 0,3 x 0,3 m. Steinene i steinsettingen var ca 0,3 x 0,3 m. Inne i steinringen var bakken noe høyere enn terrenget rundt, høyde ca 0,1 m. Gressbevakst som naturen omkring. Steinen mosegrodd.		5	uviss				Vest for Sommervann	
45	Tana	N1563	Steinsetning	usikker; innberetning om steinsetting av flate steiner som minner om gravene i Assebakte i Karasjok. Den er avlange ca 1,60 x 60 (80) og består av flate stein. Sandbakke av flyvesand. Bjørkeskog og lyng.		1	uviss	40 ?			Polmakskog	
Sum sikre / sannsynlige urgravfelt					0							
sum usikre urgravfelt					4							
Sum øvrige					0							
46	Vadsø	01185	Steinsetning	usikker; sirkulær, klart markert, tydelig i terrenget, lyng og krattbevakst, stein lagt etter hverandre, 4 m i diameter og høyde 0,1 m. (omtalt som mulig torvstakk). Strandvoll.		1	uviss	16	HV 284-5-2		Maanlaita	
47	Vadsø	01186	Steinsetning	usikker; halvsirkelformet, lyng og krattbevakst, flere steiner i bredden, eventuelt ei åpning i nord, 4 m x 3 m, høyde 0,3 m. (omtalt som mulig torvstakk). Strandvoll.		1	uviss	16	HV 284-5-2		ikke oppgitt	
48	Vadsø	01187	Steinsetning	usikker; sirkulær, klart markert, lyng og krattbevakst, stein lagt etter hverandre, 4 m i diameter og ca 0,1 m høy. (Omtalt som mulig torvstakk). Strandvoll.		1	uviss	16	HV 284-5-2		ikke oppgitt	
49	Vadsø	01188	Steinsetning	usikker; steinsetting, sirkulær, , lyngbevakst, stein lagt etter hverandre, ca 3 m i diameter og ca 0,1 m høy. (Omtalt som mulig torvstakk).strandvoll		1	jernalder	16	HV 284-5-2		150m fra Tavioki-vegen	

	Kommunen avn	Id	Fornminnets art	Vurdering - beskrivelse	Antall felt	Antall enkelt- minner	Datering	Gårdsn r	ØK-kart	Gårdsnavn	Lokalitet	Tilstand
50	Vadsø	01189	Steinsetning	usikker; sirkulær, klart markert, tydelig i terrenget, lyng og mosebevakst, belagt med heller i bunnen, stein lagt etter hverandre, 4 m i diameter og inntil 0,2 m høy, (Omtalt som mulig torvstakk), strandvoll.		1	jernalder	16	HV 284-5-2			
51	Vadsø	01192	Steinsetning	usikker; En er sirkulær, lyngbevakst i bunnen, oppmurt, 3 m i diameter og ca 0,2 - 0,6 m høy. Den andre er sirkulær, mose og lavbevakst i bunnen, stein lagt etter hverandre, ca 2,5 m i diameter og inntil 0,2 m høy. (Kan være stein lagt rundt torvstakker).		2	uviss	16	HW 284-5-1			
52	Vadsø	01198	Steinsetning	uviss ; en er sirkulær, lyngbevakst i sentrum, oppmurt, 3 m i dia og høyde inntil 0,4 m. Andre er halvsirkelformet, nedgrodd av lyng, 2,5 m i dia høyde 0,3 m. Rullesteinsstrandvoller i hovedsak vegetasjonsfrie.		2	Yngre steinalder	16	HV 284-5-4		NNV for kryss Maanlaita-vegen.	
53	Vadsø	01304	Steinsetning	usikker; sirkulær. Flere steiner i bredden. Ytre diameter 4 m, høyde 0,1 - 0,3m. Rullesteinsstrandvoll.		1	Yngre steinalder	15	HV 283-5-3		Like SØ for Kivijärvi.	
54	Vadsø	01364	Steinsetning	usikker; 7 halvsirkelforma steinsetninger, 3 Sirkulære steinsetninger, 1 oval steinsetting		11	uviss	14	HU 282-5-4		220 m VSV for Kaakurijanka	
55	Vadsø	01373	Steinsetning	usikker; 1) sirkelformet, lyngbevakst, åpning i nord. Størrelse: ca 2 m i diameter. 2) består av 3 steinringer, 2 små i sør og 1 stor i nord. Steinsetting, noe mer utydelig markert enn de førstnevnte. Lyng og mosebevakst. 3) Antatt sirkelrund form. Antatt lengde ca 3 m og 2,60 m Ø-V.		3	uviss	6	HP 282-5-4		ikke oppgitt	
56	Vadsø	01433	Steinsetning	urgrav; oppmurte halvmåneforma steinsetninger - hvorav to inntil steinblokk - og tre oppmurte sirkulære steinsetninger. Fjellvidde. Bør befares		8	samisk jernalder	13	HT 281-5-2		Ringrabben	
57	Vadsø	01452	Steinsetning	usikker; halvoval, ganske tydelig markert. Lite tydelig i terrenget. Lyngbevakst. Ca 3 m x 3,5 m. Stein lagt etter hverandre. Lyngbevakst strandterrasse		1	uviss	11	HS 281-5-4		500 m SSV for militærstasjon	
58	Vadsø	01454	Steinsetning	usikker; 1) Sirkulær, lyngbevakst. Stein lagt etter hverandre. 4 m i diameter. 2) Sirkulær steinsetning, lyng og mosebevakst. Stein lagt etter hverandre. Størrelse 3 m i dia. Lyngbevakst strandvoll/rullesteinsvoll.		2	uviss	11	HS 281-5-4			

	Kommunen avn	Id	Fornminnets art	Vurdering - beskrivelse	Antall felt	Antall enkelt- minner	Datering	Gårdsn r	ØK-kart	Gårdsnavn	Lokalitet	Tilstand
59	Vadsø	01471	Steinsetning	Steinring: sirkulær, lav og kratt i bunnen, bygd av middelsstore steiner lagt etter hverandre, åpen i sør med et mulig ildsted litt sør for sentrum av sirkelen. 3 m i diameter, inntil 0,35 m høy. Morenerygg bevakst med lyng og kratt.		1	samisk jernalder	12	HS 281-5-4		225 m N for vanninntak i Sjøbuselva,	
60	Vadsø	01476	Steinsetning	usikker; sirkulær, godt markert, lite tydelig i terrenget, bevakst med lyng og dvergbjørk. Størrelse: ca 2 m i diameter, høyde 0,1 m. Lyngbevakst blokkmark.		1	uviss	13	HT 281-5-3		SV for gårdsveg (Høivikvegen)	
61	Vadsø	N303	Steinsetning	usikker; omtalt som mulige torvstakfundament. Stein lagt i halvsirkler, diameter 2-3 m. Trolig fjernet ved regulering til boligområde. Torr, lyngbevakst terrasse.		4	etterrefor- matorisk	8			Ved enden av Finnmarksvegen.	
62	Vadsø	N304	Steinsetning	usikker; Div. kulturminner registrert, sannsynligvis finnes det også flere i området. Lyngbevakst,		2	uviss	8			V for vegsletta, Ø for Tomaselv, S for riksvegen.	
63	Vadsø	N308	Steinsetning	usikker; rektangulær 2 x 1,2 m, orientert Ø-V. Besto av kantstilte heller som stakk opp over torva. I midten en mulig tverrvegg.		0	uviss	14	HU 282-5-?		Krampenes	
64	Vadsø	N439	Steinsetning	usikker; samling av uregelmessige steinsetninger av uviss art.		0	uviss	14	HV 281-5-1		Lille Ekkerøy	
65	Vadsø	03043	Steinsetning	usikker; overgrodd, men tydelig markert med voll. Formen er en halvsirkel med synlige stein i midten og i den nordvestlige delen. Bredder N-S 4 m (ytre mål), indre mål 3,10 m. Vollbredder 1,50 m. Minnet ligger ca 10 m fra traseen. Hodestore stein, noen også større. Strandterrasse		2	middel- alder	13	HU 281-5-1		Aksla v/Sollnesfjelle t	

	Kommunen avn	Id	Fornminnets art	Vurdering - beskrivelse	Antall felt	Antall enkelt- minner	Datering	Gårdsn r	ØK-kart	Gårdsnavn	Lokalitet	Tilstand
66	Vadsø	03049	Steinsetning	usikker; oval, godt markert, men overgrodd. Lengde 1,7 m. Bredde 1,5 m, høyde 0,20 m. Lyngbevakst strandvoll.		1	uviss	13	HT 281-5-3		Ylihaakinpari	
67	Vadsø	U44835	Steinsetning	usikker; I yng- og mosevokst, oval 1,3 x 0,95 m, orientert VNV-ØSØ, bygd av hodestore stein. Svakt markert. Lyngvegetasjon og noe dvergbjørk, noe berg i dagen.		1	middel- alder	13	HU 281-5-1		Sollnesfjellet/ Aksla	
68	Vadsø	04829	Steinsetning	usikker; 1) steinsatt, rund nedsenkning, diameter 1,2 m, dybde 0,3 m, ser ut til å ha en slags utvidelse på 0,5 m mot NV. Steinsatt med delvis flate neve- til hodestore stein. I SV har strukturen en voll/oppbygging av stein, 0,15 m over terrenget rundt. 2) Steinsetting / forsenkning, nokså rund, ytre diameter 2,3 m, indre diameter 1 m, forsenket 0,3 m mens "steinvollen" rundt er hevet opptil 0,3 m i forhold til terrenget rundt. Mer markert enn fornminne 1. Består av hodestore og noen større stein. Lyng og noe dvergbjørk og bjørk. Strandvoll av rullestein i grunnen.			middel- 2 alder	13	HT 281-5-3		Kibyaksla/Ylih aakinpári	
Sum sikre / sannsynlige urgravfelt					1							
sum usikre urgravfelt					21							
Sum øvrige					1							

	Kommunen avn	Id	Fornminnets art	Vurdering - beskrivelse	Antall felt	Antall enkelt- minner	Datering	Gårdsn r	ØK-kart	Gårdsnavn	Lokalitet	Tilstand
69	Vadsø	U44847	Steinsetning	omtalt som steinsetting/kjøttgjemme, murt av stein med en større helle (95 x 40 cm) på toppen. Et hulrom under denne hella.yng, mose og stein, noe berg i dagen		1	eldre enn 100 år	15	HV 283-5-3		Skallhalsen	
70	Vadsø	N1579	Steinsetning	usikker; ikke nærmere beskrevet		2	uviss	8			V for vegsletta, Ø for Tomaselv, S for riksvegen.	
71	Vardø	03025	Steinsetning	dårlig markert, oval, lengde 1,20 m, bredde 0,60 m. Steinene ligger noe "uryddig", i S er det heller og i N står to steiner opp. lyngbevokst skråning. Bør befares		1	steinalder	8	HY 286-5-4		Kramvikdalsh øgda	
72	Vardø	U44895	Steinsetning	ringformet steinsetting, ytre mål 2,2 x 1,95 m, indre mål 1,2 x 1,2 m. lyngbevokst skråning.		1	middelalder	10			Svartnes/Domen	
73	Vardø	04796	Steinsetning	usikker; steinsetting, bueformet 1,2 m, hodestore til nevstore stein, høyde 0,2 m nedsenket inni med 5 cm		1	middelalder		HX 285-5-1			
74	Vardø	U44922	Steinsetning	usikker; omtalt som Steinsetting/grav, oval 1,5 x 1,0 m.Lyngvokst morene. Bør befares		1	middelalder	1	Utenfor	Komagvær	Hollamyra	
Sum sikre / sannsynlige urgravfelt					0							
sum usikre urgravfelt					4							
Sum øvrige					2							
Sum sikre / sannsynlige urgravfelt					3							
sum usikre urgravfelt					55							
Sum øvrige					16							
Sum total					74							

	Kommunen avn	Id	Fornminnets art	Vurdering - beskrivelse	Antall felt	Antall enkelt- minner	Datering	Gårdsn r	ØK-kart	Gårdsnavn	Lokalitet	Tilstand
--	-----------------	----	--------------------	-------------------------	----------------	-----------------------------	----------	-------------	---------	-----------	-----------	----------

steinsamling er tatt ut, nr 69 totalt antall er derfor 74

	A	B	C	D	E	F	G	H	I	J	K	L	M	N	O
	Kommune	Gnr	Lokalitet s-navn	ID-nr i FR	ID-nr i Askeadden	Fornminnets art og antall (jf FR og A)	Vurdering	Tilstand	Skadeårsak	Sårbarhet	Trusselbilde	Foreslåtte tiltak	Foto	Tidligere kartfesting	
1															
2	1	Vadsø	16 Ullkoranta-Komaghalisen	O1192	59468	2 steinsetninger	Kulturminnene som beskrevet i FR. Steinringer av ett legg. Det ble registrert to til.	intakt. Status uendret	-	-	-	-	1,2,3,4	-	
3	2	Vadsø	16 Ullkoranta-Komaghalisen	O1193	28671	2 urgraver	Urgraver som beskrevet i FR. F3 er åpnet. Status uendret.	Skadet. Status uendret	åpnet	stabil steinsamling	lite utsatt for aktivitet	ingen	5,6,7	ok	
4	3	Vadsø	16 Ullkoranta-Komaghalisen	O1190	48227	1 urgrav	Dette vurderes å være et kjøtthjemme. Kulturminne som beskrevet i FR.	Skadet. Status uendret	ukjent	-	-	-	8	ok	
5	4	Vadsø	16 Ullkoranta-Komaghalisen	O1189	69332	1 steinsetning	Ikke gjenfunnet. Lokaliteten ligger på en uberørt strandterrasse	-	-	-	-	-	9	-	
6	5	Vadsø	16 Maanlaita	O1188	8853	1 steinsetning	Kulturminnet som beskrevet i FR. Krysses av en sti.	Intakt. Status uendret	-	-	-	-	10	ok	
7	6	Vadsø	16 Maanlaita	O1187	59467	1 steinsetning	Kulturminnet som beskrevet i FR.	Intakt. Status uendret	-	-	-	-	11	ok	
8	7	Vadsø	16 Maanlaita	O1185	18625	1 steinsetning	Kulturminnet som beskrevet i FR.	Intakt. Status uendret	-	-	-	-	-	ok	
9	8	Vadsø	16 Maanlaita	O1186	18626	1 steinsetning	Kulturminnet som beskrevet i FR.	Intakt. Status uendret	-	-	-	-	12	ok	
10	9	Vadsø	16 Bakmyra-Skallelv	O1196	59471	1 røys	Dette vurderes som en urgrav. Kulturminnet som beskrevet i FR. Sårbar rullesteinsur	Skadet. Status uendret	Grav åpnet	sårbar rullesteinsur	lite utsatt for aktivitet	ingen	13 og 19	justert	
11	10	Vadsø	16 Bakmyra-Skallelv	O1198	59470	3 røyser, 3 steinsetninger	Dette vurderes som urgraver. En ekstra røys ble registrert. Den ene steinsetningen kan eventuelt være en offering. Kulturminnene er ellers som beskrevet i FR. Sårbar rullesteinsur	skadet. Status uendret	Grav åpnet	sårbar rullesteinsur	lite utsatt for aktivitet	ingen	14-19	justert	

	A	B	C	D	E	F	G	H	I	J	K	L	M	N	O
	Kommune	Gnr	Lokalitet s-navn	ID-nr i FR	ID-nr i Aske- adden	Fornminn ets art og antall (jf FR og A)	Vurdering	Tilstand	Skadeårsak	Sårbarhet	Trussel- bilde	Foreslåtte tiltak	Foto	Tidligere kartfesting	
1	11	Vadsø	16 Bakmyra- Skallelv	Nyregist- rering	89523	1 urgrav	Ny-registrering: en sannsynlig urgrav i rullesteinsur. Røyslignende, flat på toppen og delvis overgrodd av lyng. 3 meter i diameter, høyde ca 0,4 meter. Sårbar rullesteinsur	intakt	-	sårbar rullesteinsur	lite utsatt for aktivitet	ingen	20	ny	
12	12	Vadsø	15 Falkenes , Nyhavn	O1311	48344	1 urgrav	Ikke gjenfunnet. Området synes intakt.	-	-	-	-	-	-	-	
13	13	Vadsø	15 Nyhavn	O1316	63108	2 urgraver	Kulturminnet som beskrevet i FR	Skadet. Status uendret	jordbruk	robust gressmark	lite utsatt for aktivitet	ingen	21	ok	
14	14	Vadsø	15 Nyhavn	O1317	63107	1 urgrav	Urgrava som beskrevet i FR. En urgrav til ble registrert.	Skadet. Status uendret	Kjørespor	sårbart parti med heller	lite utsatt for aktivitet	informasjon til hytteiere i Falkekeila	22	justert	
15	15	Vadsø	15 Falkekeila	NY	89525		Nyregistrering: 1 offerring. 3,5 meter i diameter, høyde 0,25. Den ligger delvis i rullesteinsur og lyngmark	intakt	-	-	-	-	23	-	
16	16	Vadsø	15 Falkekeila	O1315	8931	2 graver, 25 groper	Uvisst om dette er urgraver. Kulturminnene er ellers som beskrevet i FR. Sårbar ur	intakt	-	-	-	-	24-25	-	
17	17	Vadsø	15 Urnes	O1330	48235	1 røys	Ikke gjenfunnet, den kan være feilavmerket	-	-	-	-	-	-	-	
18	18	Vadsø	15 Urnes	O1331	1863	1 røys	Ikke gjenfunnet, den kan være feilavmerket.	-	-	-	-	-	-	-	
19	19	Vadsø	15 Urnes	Nyregist- rering	89526		Nyregistrering: 1 urgrav. 3,5 i diameter, høyde 0,1-0,2 m. Den synes å være noe utkastet. Stor dekkhelle i midten. Ligger på sårbar rullesteinterrasse	Skadet.	ukjent: omrotet	sårbar rullesteinsur	lite utsatt for aktivitet	ingen	26	ny	
20	20	Vadsø	15 Urnes	Ny	89527		Nyregistrering: 1 urgrav. 3,5 m i diameter, høyde 0,2m høy. Utkastet i midten. Ligger på sårbar rullesteinterrasse	Skadet	grav åpnet	sårbar rullesteinsur	lite utsatt for aktivitet	ingen	27	ny	
21	21	Vadsø	15 Urnes- odden	O1327	57953	1 urgrav	Kulturminnet som beskrevet i FR	skadet, status uendret	grav åpnet	robust storsteinet ur	lite utsatt for aktivitet	ingen	29	justert	
22	22	Vadsø	15 Urnes- odden	O1328	28673	1 røys	Dette vurderes som en urgrav, men er ellers som beskrevet i FR.	skadet, status uendret	grav åpnet	robust storsteinet ur	lite utsatt for aktivitet	ingen	30	justert	
23															

	A	B	C	D	E	F	G	H	I	J	K	L	M	N	O
	Kommune	Gnr	Lokalitet s-navn	ID-nr i FR	ID-nr i Aske- adden	Fornminn ets art og antall (jf FR og A)	Vurdering	Tilstand	Skadeårsak	Sårbarhet	Trussel- bilde	Foreslåtte tiltak	Foto	Tidligere kartfesting	
1	23	Vadsø	14 Sandbukt- Krampe- nes	O3039	57565	2 graver	Dette vurderes som tvilsomme graver, urgraver er det ikke. De nevnte strukturene ligger på ei erodert flate i lyngmark, og er av den grunn noe omrotet.	skadet. status uendret	erosjon	-	-	-	31	-	
24	24	Vadsø	14 Sandbukt- Krampe- nes	O1520	74563	1 urgrav	Urgrava som beskrevet i FR. Rullesteinsområdet som grava ligger i, er svært prega av kjøring med større kjøretøy. Rullesteinsura kan inneholde flere urgraver. Flere større stein lik dekkheller finnes i ura. Det er vanskelig å vurdere om dette er urgraver siden området er svært herpet. En nærmere undersøkelse av ura vil være nødvendig for å avgjøre om her er flere urgraver.	utgravd i 1947. Status uendret. Den omliggende ura er prega av nyere ødeleg- gelser	sammensatte skadeårsaker; steingjerde, kjøring med større kjøretøy	relativt storsteinet ur; heller og rullestein	Fare for ytterligere skader pga jordbruks- aktivitet	informasjon til de som driver jordbruks-aktivitet i det tilgrensende området.	32	ok	
25	25	Vadsø	14 Krampe- nes	O3040	18223	1 grav	Kulturminne som beskrevet i FR, men det er neppe ei urgrav, snarere en steinkonstruksjon av uviss funksjon, eller natur	status uendra	-	-	-	-	33	-	
26	26	Vadsø	14 Raet- Krampe- nes	O1364	38660	1 røys, 11 stein- setninger, 3 gropes	Røysa så ut til å være av nyere dato. Den kan være spor etter tysk aktivitet under 2. verdenskrig. Det er også rydda passasje/veg på tvers av ura. Enkelte av strukturene i dette feltet kan være urgraver, særlig gropene, men dette er vanskelig å påvise siden her er mange spor etter tysk aktivitet. Feltet kan utvides vider sørøstover langs Raet. I det utvidete området er det ca 8 forsenkninger i ura som alle har samme lavvegetasjon som det øvrige. Disse vurderes å være urgraver. Ura er storsteinet og derfor relativt robus.	Skadet. Status uendra	Sammensatte skadeårsaker. Tysk aktivitet og lokal aktivitet i forbindelse med jordbruk.	storsteinet, relativ robust ur	Feltet ligger nær bebygg- elsen på Krampenes og kan derfor være utsatt for ferdsel	informasjon til grunneiere, eventuelt bygdslag.	34, 36	justert	
27															

	A	B	C	D	E	F	G	H	I	J	K	L	M	N	O
	Kommune	Gnr	Lokalitet s-navn	ID-nr i FR	ID-nr i Aske- adden	Forninn- ets art og antall (jf FR og A)	Vurdering	Tilstand	Skadeårsak	Sårbarhet	Trussel- bilde	Foreslåtte tiltak	Foto	Tidligere kartfesting	
1	27	Vadsø	14	Raet- Krampe- nes	O1365	3866	4 steinkonstruksjoner, 1 grop, 1 røys	Her finnes spor etter nyere aktivitet. Lokaliteten som beskrevet i FR. Røysa er sannsynligvis av nyere dato. Storsteinet og robust ur med spredt lyngvegetasjon.	Skadet. Uendret status	-	-	-	-	35	-
28	28	Vadsø	13	Golnes	O1511	74562	3 urgraver	Urgravene framstår som beskrevet i FR. I tillegg ble det registrert tre runde forsøkninger i ura på 3 m i diameter. Disse vurderes også å være urgraver. Skiferura er svært sårbar. Ura bærer preg av steinuttak og kjørespor. Feltet avgrenses av en ryddet veg i skiferura mot sør (sjøen). Ura består av tynn skifer og er svært sårbar.	Skadet. Uendret status	Sammensatte skadeårsaker; steinuttak og kjørespor.	Skiferura er svært sårbar med sprø heller	lite utsatt for aktivitet	informasjon til grunneiere, eventuelt bygdelag.	37	justert
29	29	Vadsø	13	Russe- grava - Lille Salttjern	O1508	38314	1 grav	Dette vurderes som en urgrav (foto 38-39). Kulturminnet framstår som beskrevet i FR. Grava er åpnet. Området foran grava innenfor sikringssonen er rasert av masseuttak som i følge en informant, sannsynligvis skjedde da riksvegen ble bygd på femtitallet. Skadene er delvis revegetert. Denne skaden er ikke omtalt i FR men må ha vært der da grava ble registrert. Det ble også funnet flere urgraver på et steinete og delvis vegetasjonsløst området sør og sørøst for den registrerte urgrava (foto 46-47) samt ei mulig urgrav i bergformasjonene nord øst for den registrerte (foto 45). Informanten påviste en grav (foto 40) dette feltet som etter hans mening skulle være den opprinnelige "Russegrava" som Dr. Skogsholm åpnet i 1915. Skiferura er stedvis svært sårbar.	Skadet. Uendret status	Sammensatte skadeårsaker; urgrava er åpnet, sikringssonen er skadd grunnet uttak av masser	sårbar skiferur	en kjøreveg går vest for urgravsfeltet. Feltet vurderes likevel som lite utsatt for aktivitet	informasjon til grunneiere	38-40, 44-47	justert
30															

Vedlegg 7:
befarte lokaliteter i Finnmark - oversikt og vurdering

	A	B	C	D	E	F	G	H	I	J	K	L	M	N	O
	Kommune	Gnr	Lokalitet s-navn	ID-nr i FR	ID-nr i Aske- adden	Fornminn ets art og antall (jf FR og A)	Vurdering	Tilstand	Skadeårsak	Sårbarhet	Trussel- bilde	Foreslåtte tiltak	Foto	Tidligere kartfesting	
1	30	Vadsø	13 Lille Saltjern	O1509	74561	20 urgrav	Urgravsfeltet framstår som beskrevet i FR. Grava på foto nr. 42 er sannsynligvis den som som dr.Skogsholm åpnet. Søndre del av feltet er skadet av en jordkabel som i følge en lokal informant, ble nedgravd på begynnelsen av 1980-tallet (foto 41). Kabelen ligger langs hele nordsida av Varangerfjorden.	skadet, ytterligere	Sammensatte skadeårsaker; uttak av masser, ulike aktiviteter.	stedvis sprø og sårbar skiferur	En kjøreveg går øst for urgravsfeltet. Feltet synes likevel ikke å være trua av ferdsl eller annen aktivitet.	informasjon til grunneigar	41-44	ok	
31	31	Vadsø	13 Saltjern- bakken	O1507	28322	urgraver	Urgravsfeltet framstår i hovedsak som i FR. Men det strekker seg lenger mot øst, helt til et steingjerde som ligger øst for feltet (foto 48 og 49). Urgraveneer varierte i utforming; forsenkninger, lave forhøyninger, murte kammer (foto 40) noen med dekkheller. Helleura er løs med tynne skiferheller som lett knuses eller forskyves og kulturminnene er svært sårbare.Ei kraftlinje går langs sørgrensa av av feltet. Her finnes også spor av tysk aktivitet, men feltet er forøvrig forbausende bra bevart sårbareheten tatt i betraktning.	Skadet. Status uendret	sammensatte skadeårsaker; åpnete graver, tysk aktivitet, kraftledning.	ustabil helleur med til dels tynne skiferheller	lite utsatt for aktivitet	informasjon til grunneier	48-51	justert	
32															

	A	B	C	D	E	F	G	H	I	J	K	L	M	N	O
	Kommune	Gnr	Lokalitet s-navn	ID-nr i FR	ID-nr i Aske- adden	Fornminn ets art og antall (jf FR og A)	Vurdering	Tilstand	Skadeårsak	Sårbarhet	Trussel- bilde	Foreslåtte tiltak	Foto	Tidligere kartfesting	
1	32	Vadsø	13	Høivik	O1475	48239	2 urgraver	Dette urgravfeltet er betydelig større enn det som er avmerket på kartet. Feltet strekker seg fra vestsiden av en grusveg (Høivikvegen) og videre vestover på nordsiden av et steingjerde. Gravene i dette feltet sees som grunne forsenkninger, runde eller rektangulære og som røyser (foto 53). Her er også spor etter tysk aktivitet (oppmuringer). Området består av blokkmark og partier med skiferur. Partiene med ur er svært sårbare og består av tynne og sprø skiferheller. Tilstanden på feltet vurderes som god.	Skadet. Status uendret	sammensatte skadeårsaker; åpnete graver og tysk aktivitet	ustabil helleur med tynne skiferheller	Feltet avgrenses av en utmarksveg mot øst, men synes ikke utsatt for aktivitet.	ingen	52-53	justert
33	33	Vadsø	13	Høivik	O1476		1 steinsetning	Steinsetningen vurderes å være en urgrav. Kulturminnet bør innlemmes i et felles felt som omfatter både O1475 og O1476 samt nyregistreringer	intakt. Status uendret	Sårbar ur med sprø og tynne heller	Sårbar ur med sprø og tynne heller	Feltet avgrenses av en utmarksveg mot øst, men synes ikke utsatt for aktivitet.	ingen		justert
34															

	A	B	C	D	E	F	G	H	I	J	K	L	M	N	O
	Kommune	Gnr	Lokalitet s-navn	ID-nr i FR	ID-nr i Aske- adden	Fornminn ets art og antall (jf FR og A)	Vurdering	Tilstand	Skadeårsak	Sårbarhet	Trussel- bilde	Foreslåtte tiltak	Foto	Tidligere kartfesting	
1	34	Vadsø	1	Murgget	Nyregist- rering	89560	Avgrensingen av dette kulturminnefeltet omfatter også lokalitets-id 59480, 28674, 5997, 5996, 48234 og 35450. Området omtales som Murgget. Fjellformasjonen Murgiid - Gahperas er et sentralt landemerke og orienteringspunkt i dette kulturminnefeltet. Sistnevnte er et samisk offersted/hellig fjell og en svært karakteristisk fjellformasjon (foto 89). Offerstedet er ei kløft på vestsiden av fjellformasjonen (foto 79). Murgiid - Gahperas er omgitt av ur på alle sider. På vest og sørsiden (foto 57) heller terrenget stedvis bratt ned mot riksvegen og sjøen. De øvre partiene av ura i sør og vest består av grove skiferheller. Videre ned mot riksvegen i sør er ura oppbrutt av skog før de urete og partiene igjen blir dominerende i Murgiid, nærmere bestemt området som grenser til riksevegen, både nord og sør for denne. Det største partiet med ur ligger som et sammenhengende vegetasjonsløst belte på østsiden av Murgiid - Gahperas (foto 64-69 og 192). Denne ura består av mindre skiferheller. Hele dette urpartiet er svært preget av skader nærmere bestemt kjørespor.	Dette feltet er stedvis svært skadet og preget av nyere aktivitet	sammensatte skadeårsaker; kjørespor, kabelgrøft, veg, bålplasser, privat steinuttak	urgravsfeltet er stedvis svært sårbart	Dette urgravfeltet er svært utsatt for aktiviteter som motorisert ferdsel, camping, privat steinhenting etc	skilting, stenge vegen opp til urgravsfeltet	54-80, 89,192-193	ny	
35															
36															

	A	B	C	D	E	F	G	H	I	J	K	L	M	N	O		
		Kommune	Gnr	Lokalitet s-navn	ID-nr i FR	ID-nr i Aske- adden	Fornminn ets art og antall (jf FR og A)	Vurdering	Tilstand	Skadeårsak	Sårbarhet	Trussel- bilde	Foreslåtte tiltak	Foto	Tidligere kartfesting		
1			1					Sporene kan følges på kryss og tvers av ura og det er vanskelig å avgjøre hvor mange gravet som her er skadet på grunn av de tallrike kjøresporene (foto 54, 77, 78). Et kjørespor går helt opp til selve toppen av Murgiid - Gahperas (foto 61). Det er også tydelige kjørespor i ura på vestsiden av Murgiid - Gahperas . Noen kjørespor, stammer fra tyngre maskiner og har sannsynligvis sammenheng med at det er gravd ned en kabel i øst-vestlig retning like nord for Murgiid - Gahperas . Fra riksvegen går det dessuten en veg opp til urområdet øst for Gahperaš. Vegen krysser ura og fortsetter til et lite vann nord for Murgiid - Gahperas . Den delen av ura som ligger øst for denne vegen er svært omrota og endevendt av kjørespor. Et stengsel i form av en bom vil kunne hindre motorisert ferdsel opp til urgravsfeltene. Ved avkjørselen nede ved riksvegen er det opparbeidet en stor rasteplass med bord og toalett. Rasteplassen ved riksvegen er delvis anlagt oppå ei ur og kan derfor ha ødelagt graver. I den nevnte ura er det graver vest for rasteplassen.									
37																	

	A	B	C	D	E	F	G	H	I	J	K	L	M	N	O	
		Kommune	Gnr	Lokalitet s-navn	ID-nr i FR	ID-nr i Aske- adden	Fornminn ets art og antall (jf FR og A)	Vurdering	Tilstand	Skadeårsak	Sårbarhet	Trussel- bilde	Foreslåtte tiltak	Foto	Tidligere kartfesting	
1			1					Rasteplassen er en svært populær rasteplass for bobilturister om sommeren. Murgiid - Gahperas er som nevnt en svært karakteristisk fjellformasjon med en fantastisk utsikt til Varangerfjorden. Ura på østsiden består dessuten av mindre skiferheller som er ettertraktet som materiale til kantiing av blomsterbed og andre oppmuringer i hager etc. En kan derfor forvente at veggen benyttets hyppig både av turister og lokale, noe som også bekreftes av kjøresporene i ura. På sørsiden, vestsiden (foto 75) og nordvestsiden (foto 76) av Murgiid - Gahperas fantes dessuten flere spor etter nyere oppmuringer og aktivitet som oppmurte bålplasser, engangsgriller etc. Det ble observert graver (foto 55 og 56) langs sørgrensa av ura på østsiden av Murgiid - Gahperas . Urgraver ble også observert i sørkant av ura på østsiden av Murgiid - Gahperas . Ura under den bratte bergveggen mot sør besto av grove heller. Her ble det også observert graver (foto 58).								
38																

	A	B	C	D	E	F	G	H	I	J	K	L	M	N	O
		Kommune	Gnr	Lokalitet s-navn	ID-nr i FR	ID-nr i Aske- adden	Fornminn ets art og antall (jf FR og A)	Vurdering	Tilstand	Skadeårsak	Sårbarhet	Trussel- bilde	Foreslåtte tiltak	Foto	Tidligere kartfesting
1			1					<p>På den øverste terrassen under sjølve Murgiid - Gahperas lå det tre graver (røyser) ut mot sørkanten av terrassen og ellers noen graver lenger inn på terrassen. Under et bergutspring like ved så det ut til å ha vært ei grav (foto 60). På en terrasse på vestsiden av Murgiid - Gahperas ligger en stor steinblokk. Rundt denne finnes rester av ei oppmuring som sannsynligvis kan være rester etter ei grav (foto 70-72). Her fantes også en nyere oppmuring. Til sammen ble det observert ca 17 graver innafor Murgget. Nede ved vegen var det urgraver i skiferur ovenfor og nedenfor vegen. På nedsiden av vegen ble det her sett minst 5 urgraver. Området nedenfor vegen er sårbart, men er lite tilgjengelig fra vegen siden det ligger under ei bratt skråning. På øversiden av vegen lå det minst 2 urgraver (foto 80). Mange av skiferhellene her var snudd med lavsiden ned. Det totale antallet urgraver vil kunne forhøyes betydelig om en foretar en detaljregistrering av området.</p>							
39															

	A	B	C	D	E	F	G	H	I	J	K	L	M	N	O
	Kommune	Gnr	Lokalitet s-navn	ID-nr i FR	ID-nr i Aske- adden	Fornminn ets art og antall (jf FR og A)	Vurdering	Tilstand	Skadeårsak	Sårbarhet	Trussel- bilde	Foreslåtte tiltak	Foto	Tidligere kartfesting	
1	35 Vadsø	1	Indre Klubben	O2334	28302	25 Urgrav, 1 stein	ID-nr 8968 omfatter alle de nevnte idnummerne. Urgravfeltet er ytterligere skadet siden førstegangsregistrering i 1972. Urgravfeltet strekker seg fra Marøegæcce i vest og videre nordøstover mellom sjøen og riksvegen til Indre Klubben (bilde 89). I nordøst avgrenses det av et steingjerde. Gjerdet ser ut til å være reparert nylig med stein fra ura. Feltet kan utvides i forhold til avgrensingen i 1972 videre vestover til et brattheng (med bruddstein fra riksvegen) like vest for Marøegæcce. Kjørespor fra tunge kjøretøyer kan sees langsetter store deler av feltet (foto 84). På nedsida av avkjøringa ved riksvegen er det tatt ut stein og her har ura store sår.	Skadet. Ytteliger skader	sammensatte skadeårsaker. Sjøppel, kjørespor, uttak av masse/stein, nyere sjømerker, åpnede graver	ura er sårbar	Urgravfeltet ligger svært utsatt til for privat steinuttak og andre aktiviteter. Det er lett tilgjengelig pga en avkjøring ved riksvegen på nordsiden av feltet.	Skilting ved avkjørsel / busstoppet og eventuelt oppsett av autovern langs sørsiden av vegen for å vanskelig-gjøre atkomst	81- 89		
40															

	A	B	C	D	E	F	G	H	I	J	K	L	M	N	O		
	Kommune	Gnr	Lokalitet s-navn	ID-nr i FR	ID-nr i Aske- adden	Fornminn ets art og antall (jf FR og A)	Vurdering	Tilstand	Skadeårsak	Sårbarhet	Trussel- bilde	Foreslåtte tiltak	Foto	Tidligere kartfesting			
1							Noen av såra er i ferd med å revegetere (foto 88). Ura, i et belte langsetter vegen, bærer for øvrig spor av skader. Her er mange heller snudd og ura har derfor en annen farge enn den øvrige. Den nordøstlige delen av urgravsfeltet er svært preget av skader; søppel som er forsøkt skjult under heller, kjørespor samt tre nyere oppmuringer som sannsynligvis er stolpefundamenter til ei tidligere telefon-/kraftledning (foto 81). I feltet finnes to reiste steiner. Den ene er omtalt i registreringa fra -72 (foto 85). Den andre er reist etter den tid (bilde 83). Dei fleste gravene er konsentrert langsetter midtpartiet av ura i et belte med grove heller (foto 87). Noen av gravene er av betydelig størrelse (foto 82, 86) særlig i det nevnte "beltet". Noen graver framsto som svake forsenkninger i ura, andre som lave forhøyninger. Urgravene synes å opptre i grupper. Det ble talt omtrentlig 70 graver. Avkjørselene på begge sider av riksvegen ved urgravsfeltet gjør feltet lett tilgjengelige. Feltet vurderes som sårbart.										
41																	

	A	B	C	D	E	F	G	H	I	J	K	L	M	N	O	
	Kommune	Gnr	Lokalitet s-navn	ID-nr i FR	ID-nr i Aske- adden	Fornminn ets art og antall (jf FR og A)	Vurdering	Tilstand	Skadeårsak	Sårbarhet	Trussel- bilde	Foreslåtte tiltak	Foto	Tidligere kartfesting		
1																
42							<p>Noen av såra er i ferd med å revegetere (foto 88). Ura, i et belte langsetter vegen, bærer for øvrig spor av skader. Her er mange heller snudd og ura har derfor en annen farge enn den øvrige. Den nordøstlige delen av urgravsfeltet er svært preget av skader; søppel som er forsøkt skjult under heller, kjørespor samt tre nyere oppmuringer som sannsynligvis er stolpefundamenter til ei tidligere telefon-/kraftledning (foto 81). I feltet finnes to reiste steiner. Den ene er omtalt i registreringa fra -72 (foto 85). Den andre er reist etter den tid (bilde 83). Dei fleste gravene er konsentrert langsetter midtpartiet av ura i et belte med grove heller (foto 87). Noen av gravene er av betydelig størrelse (foto 82, 86) særlig i det nevnte "beltet". Noen graver framsto som svake forsenkninger i ura, andre som lave forhøyninger. Urgravene synes å opptre i grupper. Det ble talt omtrentlig 70 graver. Avkjørselene på begge sider av riksvegen ved urgravsfeltet gjør feltet lett tilgjengelige. Feltet vurderes som sårbart.</p>									
43							<p>Det kan også ha ligget urgraver på oversiden av vegen men dette området er i dag svært omrota og vanskelig å vurdere</p>									

	A	B	C	D	E	F	G	H	I	J	K	L	M	N	O
	Kommune	Gnr	Lokalitet s-navn	ID-nr i FR	ID-nr i Aske- adden	Fornminn ets art og antall (jf FR og A)	Vurdering	Tilstand	Skadeårsak	Sårbarhet	Trussel- bilde	Foreslåtte tiltak	Foto	Tidligere kartfesting	
1	36	Vadsø	1	Indre Klubben	O1338	48233	2 seide- stein, 1 røys, 1 steinkon- struksjon	Lokalitetet ble vurdert av Finnmark fylkeskommune i 2003 og antallet røys er utvidet til 6. Det er uvisst om røysene kan være urgraver. Den vestligste seidesteinen kan være et grensemerke.	Intakt.Status uendra				90	ok, jf fylkeskommunens avgrensning	
44	37	Vadsø	1	Sarabakte	O1335	18714	11 graver	<p>Dette vurderes som urgraver. Feltet er ytteligere skadet siden første gangs registrering i 1972. Det er laga en avkjørsel nord for feltet, samt tatt ut masser, kjørt med tunge kjøretøy, tømt søppel etc. (bilde 92, 96). Skadene deler av urgravsfeltet i en vestlig og en østlig del. Ura består av grov skifer med flere store oppmurte røys nær kuppelforma. (bilde 91, 93, 94). Noen urgraver ligger svært lavt i forhold til dagens fjære. Det ble omtrentlig talt ca 36 urgraver. I tillegg ble det talt tre graver innfor steingjerdet som ligger øst for urgravsfeltet. Gravene lå nær gjerdets avgrensning mot vest. I tillegg var der en større oppmuring ca 5x7meter (bilde 95) inne i urgravsfeltet som kan være samtidig med urgravene. Oppmuringa kan være en offering.</p>	Skadet. Ytteligere skadet	Sammensatte skadeårsaker: Kjørespor, søppeltømming, masseuttak, åpnede graver	Sårbar helleur	det er en avkjørsel fra riksvegen like nord for urgravsfeltet. Feltet er derfor lett tilgjengelig for fortsatt ferdse, steinhenting, forsøpling etc.	skilting, info til grunneiere i området, stenging evt stenging av avkjørsel.	92-96	justert
45															

	A	B	C	D	E	F	G	H	I	J	K	L	M	N	O
	Kommune	Gnr	Lokalitet s-navn	ID-nr i FR	ID-nr i Aske- adden	Fornminn ets art og antall (jf FR og A)	Vurdering	Tilstand	Skadeårsak	Sårbarhet	Trussel- bilde	Foreslåtte tiltak	Foto	Tidligere kartfesting	
1	38	Vadsø	6	Torv- haugen	O1352	28304	125 urgraver	Urgravsfelt i grov skiferur med stor tetthet av graver (foto 98, 100). Urgravsfeltet er skadet, men synes etter forholdene å være i bra stand selv om det ligger utsatt til nær riksvog, bilforretning, jordbruksområder etc. De nyeste skadene på urgravsfeltet ligger i tilknytning til nordgrensa der urgravsfeltet grenser mot Harila bilforretning. Mange av gravene er åpna, i tillegg er det anlagt en kjerreveg gjennom de sørvestlige delene av feltet. Vegen er av eldre dato (foto 97, 101). På den gamle innmarka på Finneset er det bygd et steingjerde. Deler av innmarka bør innlemmes i urgravsfeltet fordi det også finnes et parti med ur og ei urgrav i innmarka (foto 99). Østlige deler av feltet består av mindre skiferhelle. Alle urgravsfeltene rundt Torvhaugen bør slås sammen.	Skadet. Status uendret.	Sammensatte skadeårsaker: åpne graver, kjerreveg, jordbruksvirksomhet, bygninger	Helleur med vekslende hellestørrelse. Stedvis svært sårbar.	vegen gjennom området øker tilgjengeligheten	Info til grunneiere samt stenge vegen for motorisert ferdsel gjennom urgravsfeltet	97-101	justert
46	39	Vadsø	6	Torv- haugen	O1489	18722	70 graver og røyser	Kulturminnene vurderes å være urgraver. Feltet er sannsynligvis ytterligere skadet. Langs avgrensinga mot øst var det store sår i terrenget etter kjøring med maskiner, masse var fjernet etc. (foto 103,104). Alle urgravsfeltene rundt Torvhaugen bør slås sammen.	Skadet. Ytterligere skader	Sammensatte skadeårsaker: åpne graver, kjøring med maskiner, uttak av masse.	Sårbar helleur	vegen gjennom området bør stenges	Info til grunneiere særlig de tilgrensende eiendom-mene mot øst (Kariel) samt stenge vegen for motorisert ferdsel gjennom urgravsfeltet	102-104	ok
47															

	A	B	C	D	E	F	G	H	I	J	K	L	M	N	O
	Kommune	Gnr	Lokalitet s-navn	ID-nr i FR	ID-nr i Aske- adden	Fornminn ets art og antall (jf FR og A)	Vurdering	Tilstand	Skadeårsak	Sårbarhet	Trussel- bilde	Foreslåtte tiltak	Foto	Tidligere kartfesting	
1	40	Vadsø	6	Torv- haugen	O1488	48321	22 urgraver	Kulturminnene er ytteligere skadet pga erosjon.	Skadet. Ytterligere skader	Sammensatte skadeårsaker: åpnede graver, erosjon	svært sårbart grunnet erosjon	vegen gjennom området bør stenges	Info til grunneiere særlig de tilgrensende eiendom-mene mot øst (Kariel) samt stenge vegen for motorisert ferdsel gjennom urgravsfeltet	105	ok
48	41	Vadsø	6	Torv- haugen	O1487	74545	3 urgraver	Kulturminnene er ytteligere skadet pga erosjon.	Skadet. Ytterligere skader	Sammensatte skadeårsaker: åpnede graver, erosjon	svært sårbart	vegen gjennom området bør stenges	Info til grunneiere særlig de tilgrensende eiendom-mene mot øst (Kariel) samt stenge vegen for motorisert ferdsel gjennom urgravsfeltet	106-107	ok
49															

	A	B	C	D	E	F	G	H	I	J	K	L	M	N	O
	Kommune	Gnr	Lokalitet s-navn	ID-nr i FR	ID-nr i Aske- adden	Fornminn ets art og antall (jf FR og A)	Vurdering	Tilstand	Skadeårsak	Sårbarhet	Trussel- bilde	Foreslåtte tiltak	Foto	Tidligere kartfesting	
1															
42	Vadsø	6	Paddeby- haugen	01497,	38302,	9	Feltet omtales samla under 89688.	Skadet.	sammensatte	svært sårbart	Raste- plassen ved	Info til	108-110	justert	
43				01499,	8918,	urgraver,	Detaljopplysninger om gravene finnes	Ytterligere	veg, åpnede	skiferur på	riksvegen	samt grunneiere,			
44				01501,	38303,	11	under de øvrige nummerene.Feltet	skader /	graver, varde,	sørsiden av	øker	på tilgrensende			
45				01502,	58030,	urgraver,	ligger i et belte rundt Paddebyhaugen	skadet	ulike aktiviteter.	Paddeby- haugen. På	tilgjengelig- heten til	eiendommer.			
46				01500	63094, 89688	8	fra skogsbilvegen på vestsiden av	status		østsiden av	området.	Stenge veg til			
						2	haugen og strekker seg herfra	uendret		haugen er ura	Rasteplas- sen gjør	rasteplass samt			
						15	østover og videre nordover. Id-nr			mer robust med	dessuten	fjerne bord og			
						15	38302 ligger vest i feltet, id-nr 38303			grovere heller	feltet lett	benker.			
							ligger på sør-sørøst sideen av				tilgjengelig for				
							Paddebyhaugen. Id-nr 58030, 63094				private				
							og 8918 ligger i den nord og				steinuttak.				
							nordøstlige delen av feltet. I vest				Aktiviteten				
							avgrenses feltet som nevnt av en				knyttet til				
							traktorveg. Det vestlige området ved				gården ved				
							traktorvegen er skadet av veggen og				feltet vestside				
							av den aktiviteten som har funnet				(vedlager og				
							sted her bl.a. vedlagring (foto109).				veg) ligger				
							På sørsiden av Paddebyhaugen er				kant i kant				
							det laget en rasteplass ved en				med feltet.				
							tidligere trasé av dagens riksveg.								
							Rasteplassen vurderes å være svært								
							uheldig for gravfeltet (foto 108). På								
							sørsiden av Paddebyhaugen består								
							ura av sprø skiferheller som er svært								
							sårbar med tanke på ferdsel. På								
							brinken i sør-sørøst ligger en oppmurt								
							varde av nyere dato, muligens et								
							sjømerke. Skiferura i nord er mer								
							robust med grovere heller enn i sør								
							og tilstanden på feltet i dette området								
							bra (foto 110).								

50

	A	B	C	D	E	F	G	H	I	J	K	L	M	N	O	
	Kommune	Gnr	Lokalitet s-navn	ID-nr i FR	ID-nr i Aske- adden	Fornminn ets art og antall (jf FR og A)	Vurdering	Tilstand	Skadeårsak	Sårbarhet	Trussel- bilde	Foreslåtte tiltak	Foto	Tidligere kartfesting		
1																
51							Selv om det også her finnes åpne graver preges ikke området av nye forstyrrelser. På østsiden av Paddebyhaugen er det en gammel traktorveg fra gården på gnr 6/46 og videre nordover i marka. Denne vegen tangerer østgrensa av feltet. Feltet har til sammen minst 90 graver.									
52	47 48	Vadsø	6 Paddeby- nes	O1494, 01495	38300 38301	5 urgrav, 15 graver	Feltet omfatter de tidligere registreringene 01495 og 01495, og er i tillegg utvidet mot øst og vest. Feltet består av minimum 25 urgraver. Ura består av grovere ur i øst enn i vest. Stedvis er hellene sprø. Tydelige skader kan sees ved riksvegen. Bl.a. er det kjørt med maskiner og tatt ut masser i ura ved nordgrensa midt i feltet ved østgrensa av det tidligere IDnr 01495) (foto 111). Noen graver er åpne. En del snudde/vendte heller i ura langs vegen. Foruten de nevnte skadene er feltets tilstand bra	Skadet. Ytterligere skader	Sammesatte skadeårsaker: uttak av masse, åpne graver, veg	sårbar ur	Raste- plassen på andre siden av riksvegen øker tilgjengelig- heten til området.	Stenging av rasteplass, info til grunneiere samt grunneiere på tilgrensende eiendommer	111	justert		
53	49	Vadsø	6 Paddeby- nes	O1381	59483	40 urgraver	En kabel krysser urgravfeltet i nord langs vegen (foto 113). I dette området er mange heller snudd med lavsiden ned. Ut over dette er tilstanden bra tilstanden bra (foto 112). Ura består av sprø heller, men denne er litt mer robust i midten av feltet	Skadet. Ytterligere skadet	Sammensatte skadeårsaker; Graver åpnet, kabelgrøft, veg	sårbar ur	Raste- plassen på andre siden av riksvegen øker tilgjengelig- heten til området.	Stenging av rasteplass, info til grunneiere samt grunneiere på tilgrensende eiendommer	112-113	justert		

	A	B	C	D	E	F	G	H	I	J	K	L	M	N	O
	Kommune	Gnr	Lokalitet s-navn	ID-nr i FR	ID-nr i Aske- adden	Fornminn ets art og antall (jf FR og A)	Vurdering	Tilstand	Skadeårsak	Sårbarhet	Trussel- bilde	Foreslåtte tiltak	Foto	Tidligere kartfesting	
1	50	Vadsø	6	Paddeby	O1377	68341	1 gravrøys	Dette er en urgrav (foto 116). I tillegg ligger det minimum 6 andre urgraver her. Området er svært skadet som følge av kjøring og oppsetting av kraftlinjer (foto 115). Urgravfeltet avgrenses av grustak i øst (foto 117-118). Urgraver kan være ødelagt pga aktiviteten som har funnet sted i dette området	Skadet. Ytterligere skadet	Sammensatte skadeårsaker; åpnete graver, kjørespor, kraftlinje, uttak av masse	ura består av robuste heller og stein. Hellene langs nordsiden av feltet består av grove og store hellersamt noe blokkmark	Feltet ligger utsatt til for aktivitet på grunn av grustaket som det grenser til i øst.	Informasjon til drivere av grustaket samt grunneier	114-118	justert
54	51	Vadsø	6	Paddeby	O1504	38304	1 røys, 4 steinringer	Kulturminnene er ødelagt av grustak og kraftlinje.	Skadet. Status uendret.	Sammensatte skadeårsaker; Grusuttak og kraftlinje			119-120		
55	52	Vadsø	6	Paddeby	Nyregist- rering	89704		To urgraver; den ene er åpna (foto 119). Den andre har ei dekkhelle og synes intakt. Ura består av små heller. Området er svært herpet som følge av grusuttak. Ura består av små flate stein.	Skadet.	Sammensatte skadeårsaker; åpnet grav, skadet sikringssone som følge av grusuttak og kraftlinje	ura består av små flate stein, relativt robust.	Feltet er utsatt for aktivitet på grunn av grustaket som det grenser til i sør.	Informasjon til drivere av grustaket samt grunneier	119-120	NY
56	53	Vadsø	6	Paddeby	O1503	48322	10 grav- røys, 1 gammetuft	Kulturminnene framstår som beskrevet, men vurderes å være urgraver. Ura er relativt robust med flate små heller. Enkelte nyere oppmuringer og sår (foto 121-123) finnes i feltet. Feltet synes likevel å være i god stand.	Skadet. Status uendret.	Oppmuringer	ura består av små flate stein, relativt robust.	feltet synes ikke utsatt for aktivitet	ingen	121-123	ok
57															

	A	B	C	D	E	F	G	H	I	J	K	L	M	N	O
	Kommune	Gnr	Lokalitet s-navn	ID-nr i FR	ID-nr i Aske- adden	Forninn- ets art og antall (jf FR og A)	Vurdering	Tilstand	Skadeårsak	Sårbarhet	Trussel- bilde	Foreslåtte tiltak	Foto	Tidligere kartfesting	
1	54	Vadsø	7 Fugle- berget	O1395	28389	2 helle- kistegrave- r, 1 grop	Kulturminnene vurderes å være urgraver og det ble talt til sammen 10 urgraver. Det gjennomskjæres på tvers av en nord-sørgående privat veg. I nord avgrenses feltet av en veg som går fra vest-nordvest til øst-sørøst. Urgravfeltet er skadet av vegene. Ei hytte ligger ved nordgrensa av feltet. Området består av skiferur av små heller	Skadet ytterligere	Sammensatte skadeårsaker; privat veg, åpnede graver	sårbar ur	feltet ligger utsatt til for aktivitet pga av de private vegene gjennom området samt fritidsbebyggelse like inntil nordgrensa på urgravfeltet.	Informasjon til eiere av fritidsbebyggelse samt grunneiere	124-126	justert	
58															

	A	B	C	D	E	F	G	H	I	J	K	L	M	N	O
	Kommune	Gnr	Lokalitet s-navn	ID-nr i FR	ID-nr i Aske- adden	Fornminn ets art og antall (jf FR og A)	Vurdering	Tilstand	Skadeårsak	Sårbarhet	Trussel- bilde	Foreslåtte tiltak	Foto	Tidligere kartfesting	
1	55	Vadsø	7	Fugle- berget	O1387	38393	38 helle- groper	Kulturminnene vurderes å være urgraver, og framstår som beskrevet i FR. Det ble talt opp mot 70 urgraver. Ura er stedvis svært sprø og feltet består av sprø og ustabile skiferheller. Røysene er murt av større heller og har en imponerende størrelse (foto 127, 130-141). Flere av røysene som er bygd opp av kantstilte skiferheller står i fare for å rase sammen, og minst tre av disse er allerede rauset sammen. Disse røysene er svært sårbare for ødeleggelser. En av oppmuringene inne i feltet kan være en offerring (foto 142). En kjerreveg som går parallelt med sjøen krysser gjennom urgravfeltet (foto 143). I nord avgrenses urgravfeltet av innmark og et gjerde i kant av innmarka. Gjerdet og dyrkamarka berører mins fire urgraver (foto 129). I nordvestre kant av av feltet er det en utfylling med større stein.	Skadet ytterligere	Sammensatte skadeårsaker; jordbruk, veg, åpnede graver, sammenraste graver, utfylling, gjerde.	Dette er ei svært sårbar ur med ustabile og sprø heller	jordbruk i det tilstøtende området mot nord samt aktiviteter knyttet til fritidsbebyggelsen øst for feltet er den største trusselen for urgravene. Feltet er lite utsatt for allmenn ferdsel siden atkomsten til området går via en privat veg.	informasjon til aktuelle grunneiere bl.a. bonden som driver jorda nord for urgravfeltet og eierne av fritidsbebyggelsen øst for feltet.	127-143, 148	justert
59															

	A	B	C	D	E	F	G	H	I	J	K	L	M	N	O
	Kommune	Gnr	Lokalitet s-navn	ID-nr i FR	ID-nr i Aske- adden	Fornminn- ets art og antall (jf FR og A)	Vurdering	Tilstand	Skadeårsak	Sårbarhet	Trussel- bilde	Foreslåtte tiltak	Foto	Tidligere kartfesting	
1	56	Vadsø	7	Fugle- berget	O1396	9006	15 hellekiste- graver	Kulturminnene vurderes å være urgraver. De framstår som omtalt i FR. Det ble til sammen talt ca 20 graver. Noen var bygd opp av rullestein. Det ligger ei steinaldertuft i nordkant av feltet. Langs brinken nord i feltet ligger det flere åpne graver. Et nyoppsatt gjerde av trykkimpregnerte stolper og netting avgrensner feltet mot nord. Gjerdet berører flere graver (foto 144-147). En sti ligger i sørkant av feltet.	Skadet ytterligere	sammensatte skadeårsaker; gjerde, åpnete graver, sti	sårbar ur	En eiendom ligger like nord for urgravsfelet og urgravsfeltet ligger utsatt til hva gjelder aktivitet knyttet til denne eiendommen, jf det nyoppsatte gjerdet ved sørgrensa av eiendommen.	informasjon til grunneiere bla eiere av fritidsbebyggelse vest for feltet samt eiendommen som ligger nord for feltet	144-147	justert
60	57	Vadsø	7	Andersby	O1406	58123	18 urgraver	Feltet kan inneholder ca 60 urgraver. Enkelte oppmuringer, noen relativt store, (foto 151-152) samt et gjerde av reiste stein (foto 154) i bakkant av feltet synes å være spor fra 2. verdenskrig. De nevnte sporene er ikke omtalt i FR. Lengst øst i feltet ligger en ny varde.	Skadet. Status uendret	Sammensatte skadeårsaker; åpnete graver, spor fra 2. verdenskrig.	sårbar og sprø helleur	feltet synes ikke å ligge utsatt til for aktivitet.	ingen	149-155	justert
61	58	Vadsø	7	Andersby	nyregi- strering	89715		Et felt med minimum 5 urgraver ble registrert i ei skiferur i sørskråninga nord for riksvegen i Andersby. Felet er uten skader av nyere dato og ligger like nord for ldnr 1406	intakt		Sårbar ur	feltet synes ikke å være utsatt for aktivitet	ingen		NY
62															

	A	B	C	D	E	F	G	H	I	J	K	L	M	N	O
	Kommune	Gnr	Lokalitet s-navn	ID-nr i FR	ID-nr i Aske- adden	Fornminn ets art og antall (jf FR og A)	Vurdering	Tilstand	Skadeårsak	Sårbarhet	Trussel- bilde	Foreslåtte tiltak	Foto	Tidligere kartfesting	
1	59 Vadsø	7	Nakan- nokka - Thomase lv	O1412	18729	87 urgraver	Urgravsfeltet med ca 120 graver. Feltet ligger som et belte rundt neset Nakanokka på sørsiden av forsvarets stasjon. Skadene på feltet skyldes i overveiende grad aktivitet som kan knyttes til forsvarets stasjon. Vest i feltet er minst 10 graver berørt av forsvarets antenner med tilhørende barduner (foto 161-161). Et kjørespor følger øvre del av urgravsfeltet i øst-vestlig retning (foto 161). Her finnes også nyere oppmuringer og varder av nyere datao, noen trolig spor fra 2. verdenskrig (foto 163, 166). Det fantes også brede kjørespor fra stasjonen og sørover i feltet (foto 165). En stor kvisthaug var dumpet i feltet (foto 157-158). En kabel fra stasjonen er er gravd ned langs feltets østkant (foto 156). Nede ved sjøen var det satt opp et gjerde gjennom urgravsfeltet (foto 159). Selv om feltet har betydelige og omfattende skader finnes det innimellom partier som synes urørt av nyere aktivitet.	Ytterligere skadet	militærskader; kjørespor, gjerder, master /antenner, kabelgrøft, dumping av bjørkeris.	svært sårbar helleur	feltet ligger svært utsatt til i forhold til aktivitet knyttet til forsvarets stasjon. De fleste skadene skyldes denne aktiviteten. På grunn av adgangsbe- grensingene er det ikke fare for annen aktivitet i dette området.	Informasjon til forsvarets stasjon. Det bør vurderes om forsaret kan utbedre noen av skadene de har påført urgravsfeltet.	156-167	justert	
63															

	A	B	C	D	E	F	G	H	I	J	K	L	M	N	O
	Kommune	Gnr	Lokalitet s-navn	ID-nr i FR	ID-nr i Aske- adden	Fornminn ets art og antall (jf FR og A)	Vurdering	Tilstand	Skadeårsak	Sårbarhet	Trussel- bilde	Foreslåtte tiltak	Foto	Tidligere kartfesting	
1															
64	60	Porsanger	39	Ytre Kjæs	O4679	73766	1 gravrøys	Gravene framstår som beskrevet i FR. De er ikke urgraver.							
65	61	Porsanger	35	Lappis- gåvva	O4664	56627	4 gravrøys er	Kulturminnene vurderes å være urgraver og er ellers som beskrevet i FR. I tillegg ble området utvidet mot sør. Gravene ligger på en strandterasse med små skiferheller og noe lyngvegetasjon. Ura vurderes som stabil. Her sees flere små forsenkninger og forhøyninger i ura som kan være urgraver. Strukturene er imidlertid uklare. Feltet kan inneholde rundt 10 urgraver. En sti krysser gjennom feltet. Den synes å være av gammel dato.	intakt. Status uendret		robust		172-173	justert	
66	62	Porsanger	35	Goata- gieddi	O4764	73766	1 steinsetti ng	Steinsettingen framstår som beskrevet i FR. Det er ikke en urgrav.						174	
67	63	Porsanger	35	Biesaid- njarga	Nyregist- rering	89717	10 urgraver. Urgravsfeltet ligger i på sørsida av Biesaidnjarga, på en terrasse med skiferur og noe lyngvegetasjon ca 60 moh. Ura synes å være relativt stabil. Her finnes flere søkk og forhøyninger. De fleste ovale eller rektangulære, enkelte runde. De fleste er svake strukturer. Ei rund og lav røys av heller ligger vest i feltet. Røysa er omrota. Ellers finnes det her to små varder.	skadet	sammensatte skadeårsaker: åpnet grav, nyere oppmuringer	relativt robust og stabil ur	lite utsatt for aktivitet	ingen	175-176	ny	
68	64	Porsanger	26	Ceavrrres- guolbba / Otermoe n	O4701	47888	1 røys, 3 fangst- groper	Røysa er ikke en urgrav. Området er preget av spor fra 2. verdenskrig							

	A	B	C	D	E	F	G	H	I	J	K	L	M	N	O
		Kommune	Gnr	Lokalitet s-navn	ID-nr i FR	ID-nr i Aske- adden	Fornminn ets art og antall (jf FR og A)	Vurdering	Tilstand	Skadeårsak	Sårbarhet	Trussel- bilde	Foreslåtte tiltak	Foto	Tidligere kartfesting
1															
69	65	Porsanger	26	Ceavrres- guolbba / Otermoe n	O4702	59808	1 røys	Røysa er ikke en urgrav. Området er preget av spor fra 2. verdenskrig							
70	66	Porsanger	26	Ceavrres- guolbba / Otermoe n	O4704	59809	1 røys, 1 grav	Kulturminnene er ikke urgraver. Området er preget av spor fra 2. verdenskrig							
71	67	Porsanger	26	Ceavrres- guolbba / Otermoe n	O4705	59810	1 røys	Røysa er ikke en urgrav. Området er preget av spor fra 2. verdenskrig							
72	68	Porsanger	26	Ceavrres- guolbba / Otermoe n	O4706	47889	1 røys	Røysa er ikke en urgrav. Området er preget av spor fra 2. verdenskrig							
73	69	Porsanger	7	Kolvik	O4713	8420	3 urgraver	Kulturminnene framstår som beskrevet i FR. I tillegg ble det observert flere andre strukturer som også kan være graver. Området er derfor utvidet. Ildsteder av ny dato har skadet graver (foto 178). Med unntak av ildstedene er feltet i bra forfatning og skiferura virker robust.	Skadet. Status uendret	nyere ildsteder	robust skiferur og blokkrik mark	lite utsatt for aktivitet	informasjon til grunneier	177-179	justert

	A	B	C	D	E	F	G	H	I	J	K	L	M	N	O
	Kommune	Gnr	Lokalitet s-navn	ID-nr i FR	ID-nr i Aske- adden	Fornminn ets art og antall (jf FR og A)	Vurdering	Tilstand	Skadeårsak	Sårbarhet	Trussel- bilde	Foreslåtte tiltak	Foto	Tidligere kartfesting	
1															
74	70	Porsanger	6	Oterberg et	O4888	47921	2 røyser, 1 grav	De to røysene vurderes ikke som urgraver. Den registrerte grava ble ikke gjenfunnet, men på terrassen der den var registrert står det nå ei hytte. Hytta har en nybygd treterrasse mot sør. Grava som etter beskrivelsen høres ut som en urgrav, er sannsynligvis ødelagt som følge av hyttebyggingen. Området har partier av ur med nevestore stein.	ikke gjenfunnet, kan være ulovlig fjernet				180	ok	
75	71	Porsanger	5	Vuolmas- gohppi / Indre Veidnes- bukt	O4884	27910	2 graver	Gravene vurderes ikke å være urgraver.					181		
76	72	Porsanger	5	Vuolmas- gohppi / Indre Veidnes- bukt	O4883	17870	9 røyser	Gravene vurderes ikke å være urgraver.							
77	73	Porsanger	5	Ladne- čohkka	O4599	47101	1 urgrav	Området er svært herpet og preget av steinuttak.	Fjernet. Status uendra				190-191	ok	

	A	B	C	D	E	F	G	H	I	J	K	L	M	N	O
	Kommune	Gnr	Lokalitet s-navn	ID-nr i FR	ID-nr i Aske- adden	Fornminn ets art og antall (jf FR og A)	Vurdering	Tilstand	Skadeårsak	Sårbarhet	Trussel- bilde	Foreslåtte tiltak	Foto	Tidligere kartfesting	
1	74	Nordkapp	17	Olggut Ådjustat- njarga	Nyregist- rering	89734	Nyregistrering. Feltet har ca 25 graver. Gravene framstår som avlange søkk og lave rektangulære forhøyninger Urgravfeltet tangeres av riksvegen langs vestgrensa (foto 183) . I ura finnes både tufter fra yngre steinalder samt urgraver. Ei av steinaldertuftene synes å være gjenbrukt som urgrav. Kulturminnefeltet består av relativt robust skiferur med enkelte flekker av lyng (foto 182 og 185). Her er også enkelte spor etter nyere aktivitet som varder og oppmuringer (foto 184), men kulturminnefeltet sett under ett er i bra stand. A. Schanche har foretatt foretatt arkeologiske undersøkelser i dette urgravfeltet.	Skadet	Sammensatte skadeårsaker; vegbygging, nyere oppmuringer	relativt robust helleur	ligger inntil riksvegen og denne vegstrekn inga har derfor stor turisttrafikk i sommerhalvåret. Det synes imidlertid ikke som at feltet har stor ferdsel. Dette kan ha sammenheng med at det ikke er tilrettelagt avkjøringer på riksvegen ved feltet.	generell informasjons-brosjyre om urgraver til turister	182-185	ny	
78															

	A	B	C	D	E	F	G	H	I	J	K	L	M	N	O
	Kommune	Gnr	Lokalitet s-navn	ID-nr i FR	ID-nr i Aske- adden	Fornminn ets art og antall (jf FR og A)	Vurdering	Tilstand	Skadeårsak	Sårbarhet	Trussel- bilde	Foreslåtte tiltak	Foto	Tidligere kartfesting	
1	75	Nordkapp	17	Siskkit Ådjastat- njårga	Nyregist- rering	89742	Nyregistrering. Feltet har ca 15 graver. Gravene framstår som runde søkk, rektangulære søkk og som lave runde røyser (foto 188) I tillegg finnes her tufter fra yngre steinalder og to hellegroper (foto 189). Kulturminnefeltet gjennomskjæres av av riksvegen (foto 186-187). Kulturminnefeltet ligger på østsiden av veggen i ei relativt robust ur. Innimellom finnes enkelte partier med lyng. Det er ingen avkjøring eller stoppeplass ved riksvegen, noe som gjør at feltet ikke er preget av de karakteristiske turistvårdene. På øversiden / vestsiden av veggen er det også et lite parti med ur. Dette området er så omrotet av vegbyggingen at det var vanskelig å vurdere om det inneholder graver. Området må imidlertid kunne sies å ha et stort potensial for urgraver med tanke på urgravene som finnes på østsiden av veggen. A. Schanche har foretatt arkeologiske undersøkelser i dette urgravfeltet.	skadet	Sammensatte skadeårsaker; vegbygging, nyere oppmuringer	relativ robust helleur	ligger inntil riksvegen og denne vegstrekn inga har derfor stor turisttrafikk i sommerhalvåret. Det synes imidlertid ikke som at feltet har stor ferdsel. Dette kan ha sammenheng med at det ikke er tilrettelagt avkjøringer på riksvegen ved feltet.	generell informasjonsbrosjyre om urgraver til turister	186-189	ny	
79															
80															
81															
82															
83															
84															
85															
86															

	A	B	C	D	E	F	G
1	foto- nr	ldnr fornminne- registeret	typebetegnelse i fornminne- registeret / Askeladden	beskrivelse	Kommune	stedsnavn	gnr
2	1	O1192	F1 - steinsetning		Vadsø	Ulkoranta -Komaghalsen	16
3	2	O1192	F2 - steinsetning		Vadsø	Ulkoranta -Komaghalsen	16
4	3	O1192		steinring (nyregistrering)	Vadsø	Ulkoranta -Komaghalsen	16
5	4	O1192		steinring (nyregistrering)	Vadsø	Ulkoranta -Komaghalsen	16
6	5	O1193	F3 - urgrav		Vadsø	Ulkoranta -Komaghalsen	16
7	6	O1193	F3 - urgrav		Vadsø	Ulkoranta -Komaghalsen	16
8	7	O1193	F1 og 2 - urgrav		Vadsø	Ulkoranta -Komaghalsen	16
9	8	O1190	urgrav		Vadsø	Ulkoranta -Komaghalsen	16
10	9	~		oversiktsbilde (ID01189 ble ikke gjenfunnet)	Vadsø	Ulkoranta -Komaghalsen	16
11	10	O1188	steinsetning		Vadsø	Maanlaita	16
12	11	O1187	steinsetning		Vadsø	Maanlaita	16
13	12	O1186	steinsetning		Vadsø	Maanlaita	16
14	13	O1196	røys		Vadsø	Bakmyra - Skallelv	16
15	14	O1198	F1 - røys		Vadsø	Bakmyra - Skallelv	16
16	15	O1198	F2 - steinsetning		Vadsø	Bakmyra - Skallelv	16
17	16	O1198	F3 - røys		Vadsø	Bakmyra - Skallelv	16
18	17	O1198	F4 - røys		Vadsø	Bakmyra - Skallelv	16
19	18	~		oversikt lokalitet 01198 og 01196	Vadsø	Bakmyra - Skallelv	16
20	19	O1198	F5 - steinsetning		Vadsø	Bakmyra - Skallelv	16
21	20	NY		urgrav (nyregistrering)	Vadsø	Bakmyra - Skallelv	16
22	21	O1316	urgrav	oversikt mot nord, urgraver under dyrka mark	Vadsø	Nyhavn	15
23	22	O1317	urgrav	Lokaliteten sett mot nordvest	Vadsø	Nyhavn	15
24	23			offerring (nyregistrering)	Vadsø	Falkekeila	15
25	24	O1315	grav	uviss konstruksjon	Vadsø	Falkekeila	15
26	25	O1315		oversikt	Vadsø	Falkekeila	15
27	26	~		urgrav med dekkhelle (nyregistrering)	Vadsø	Urnes	15
28	27	~		urgrav (nyregistrering)	Vadsø	Urnes	15
29	28	~		oversikt, nye varder i forgrunnen	Vadsø	Urnes	15
30	29	O1327	urgrav		Vadsø	Urnesodden	15
31	30	O1328	røys		Vadsø	Urnesodden	15
32	31	O3039	grav		Vadsø	Sandbukt-Krampenes	14
33	32	O1520	urgrav		Vadsø	Sandbukt-Krampenes	14
34	33	O3040	grav		Vadsø	Krampenes	14
35	34	O1364		oversikt mot nordvest	Vadsø	Raet - Krampenes	14
36	35	O1365	røys		Vadsø	Raet - Krampenes	14

	A	B	C	D	E	F	G
1	foto- nr	ldnr fornminne- registeret	typebetegnelse i fornminne- registeret / Askeladden	beskrivelse	Kommune	stedsnavn	gnr
37	36	O1364		Nyregistrerte urgraver sett mot sørøst. Disse er i forlengelse av av 01364	Vadsø	Raet - Krampenæs	14
38	37	O1511	urgrav		Vadsø	Golnes	13
39	38	O1508	grav		Vadsø	Russegrava - Lille Salttjern	13
40	39	O1508			Vadsø	Russegrava - Lille Salttjern	13
41	40	O1508		urgrav (nyregistrering)	Vadsø	Russegrava - Lille Salttjern	13
42	41	O1509		skade grunnet kabelgrøft	Vadsø	Russegrava - Lille Salttjern	13
43	42	O1509	urgrav	åpna urgrav	Vadsø	Russegrava - Lille Salttjern	13
44	43	O1509		oversikt	Vadsø	Russegrava - Lille Salttjern	13
45	44	O1508 og O1509		oversikt mot fjellvegg	Vadsø	Russegrava - Lille Salttjern	13
46	45	O1508		mulig urgrav inntil bergvegg i sør (nyregistrering)	Vadsø	Russegrava - Lille Salttjern	13
47	46	O1508 og O1509	urgrav	oversikt	Vadsø	Russegrava - Lille Salttjern	13
48	47	O1508		oversikt (nyregistrering)	Vadsø	Russegrava - Lille Salttjern	13
49	48	O1507	urgrav	oversikt oversikt mot vest (nyregistrering)	Vadsø	Salttjernbakken	13
50	49	O1507		oversikt mot øst (nyregistrering)	Vadsø	Salttjernbakken	13
51	50	O1507		murt kammer	Vadsø	Salttjernbakken	13
52	51	O1507		mulig urgrav under steinblokk	Vadsø	Salttjernbakken	13
53	52	O1475	urgrav	oversikt mot øst (nyregistrering)	Vadsø	Høivik	13
54	53	O1475	urgrav		Vadsø	Høivik	13
55	54	uten ID-nummer		oversikt	Vadsø	Gahperaš	1
56	55	uten ID-nummer		oversikt med urgrav	Vadsø	Gahperaš	1
57	56	uten ID-nummer		oversikt med urgrav	Vadsø	Gahperaš	1
58	57	uten ID-nummer		Murgiid - Gahperas sett nedenfra	Vadsø	Murgget	1
59	58	uten ID-nummer		urgrav i ura sør for og under Murgiid - Gahperas	Vadsø	Murgget	1
60	59	uten ID-nummer		urgraver på det første plataet under Murgiid - Gahperas mot SSØ	Vadsø	Murgget	1
61	60	uten ID-nummer		mulig urgrav inntil bergvegg	Vadsø	Murgget	1

	A	B	C	D	E	F	G
1	fotofoto- nr	ldnr fornminne- registeret	typebetegnelse i fornminne- registeret / Askeladden	beskrivelse	Kommune	stedsnavn	gnr
62	61	uten ID-nummer		Kjøreveg opp til første platå under Murgiid - Gahperas	Vadsø	Murgget	1
63	62	uten ID-nummer		utsikt fra Murgiid - Gahperas mot V	Vadsø	Murgget	1
64	63	uten ID-nummer		utsikt fra Murgiid - Gahperas mot V	Vadsø	Murgget	1
65	64	uten ID-nummer		utsikt fra Murgiid - Gahperas mot VNV	Vadsø	Murgget	1
66	65	uten ID-nummer		utsikt fra Murgiid - Gahperas mot N	Vadsø	Murgget	1
67	66	uten ID-nummer		utsikt fra Murgiid - Gahperas mot ØNØ	Vadsø	Murgget	1
68	67	uten ID-nummer		utsikt fra Murgiid - Gahperas mot ØNØ	Vadsø	Murgget	1
69	68	uten ID-nummer		utsikt fra Murgiid - Gahperas mot Ø	Vadsø	Murgget	1
70	69	uten ID-nummer		utsikt fra Murgiid - Gahperas mot Ø	Vadsø	Murgget	1
71	70	uten ID-nummer		Urgrav under steinblokk V for Murgiid - Gahperas	Vadsø	Murgget	1
72	71	uten ID-nummer		Urgrav under steinblokk V for Murgiid - Gahperas	Vadsø	Murgget	1
73	72	uten ID-nummer		Urgrav under steinblokk V for Murgiid - Gahperas	Vadsø	Murgget	1
74	73	uten ID-nummer		Utsikt fra Murgiid - Gahperas mot V	Vadsø	Murgget	1
75	74	uten ID-nummer		Gravura på vestsida av Murgiid - Gahperas	Vadsø	Murgget	1
76	75	uten ID-nummer		Ny bål plass på vestsida av Murgiid - Gahperas	Vadsø	Murgget	1
77	76	uten ID-nummer		Bål plass VNV for Murgiid - Gahperas	Vadsø	Murgget	1
78	77	uten ID-nummer		Kjørespor i ura Ø for Murgiid - Gahperas	Vadsø	Murgget	1
79	78	uten ID-nummer		Kjørespor i ura Ø for Murgiid - Gahperas	Vadsø	Murgget	1

	A	B	C	D	E	F	G
1	fotobr	ldnr fornminne- registeret	typebetegnelse i fornminne- registeret / Askeladden	beskrivelse	Kommune	stedsnavn	gnr
80	79	uten ID-nummer		Oversikt Murgiid - Gahperas sett fra vest med Offerkløfta	Vadsø	Murgget	1
81	80	uten ID-nummer		Urgrav nord for riksvegen og sør for Murgiid - Gahperas	Vadsø	Murgget	1
82	81	O1334	urgrav	Søppel og ny oppmuring i urgravfelt	Vadsø	Indre Klubben (vest)	1
83	82	O1334	urgrav	urgrav	Vadsø	Indre Klubben (vest)	1
84	83	O1334	urgrav	seilingsmerke i urgravfelt	Vadsø	Indre Klubben (vest)	1
85	84	O1334	urgrav	kjørespor i urgravfelt	Vadsø	Indre Klubben (vest)	1
86	85	O1334	urgrav	seilingsmerke i urgravfelt	Vadsø	Indre Klubben (vest)	1
87	86	O1334	urgrav	urgrav	Vadsø	Indre Klubben (vest)	1
88	87	O1334	urgrav	urgraver	Vadsø	Indre Klubben (vest)	1
89	88	O1334	urgrav	kjøreskader og massetak i urgravfelt sør for avkjørsel	Vadsø	Indre Klubben (vest)	1
90	89			oversikt mot Indre Klubben (vest) og Murgget	Vadsø	Indre Klubben - Murgget	1
91	90	1338	røys	oversikt	Vadsø	Indre Klubben ovenfor vegen	1
92	91	O1335	urgrav	urgrav - fem meter i diameter	Vadsø	Sarabakte	1
93	92	O1335		urgrav med søppel	Vadsø	Sarabakte	1
94	93	O1335		oversikt mot vest	Vadsø	Sarabakte	1
95	94	O1335		oversikt mot vest	Vadsø	Sarabakte	1
96	95	O1335		rektangulær oppmuring	Vadsø	Sarabakte	1
97	96	O1335		oversikt østover, skader grunnet kjøring, massetak og søppeltømming	Vadsø	Sarabakte	1
98	97	O1352		oversikt mot vest, gamme kjøreveg gjennom urgravfelt	Vadsø	Torvhaugen	6
99	98	O1352		oversikt mot nord og Harrilla bil	Vadsø	Torvhaugen	6
100	99	O1352		oversikt mot sør	Vadsø	Torvhaugen	6
101	100	O1352		oversikt mot sørøst	Vadsø	Torvhaugen	6
102	101	O1352		oversikt mot øst - veg gjennom urgravfelt	Vadsø	Torvhaugen	6
103	102	O1489	grav og røys	ny varde ved urgrav	Vadsø	Torvhaugen	6

	A	B	C	D	E	F	G
1	foto- nr	ldnr fornminne- registeret	typebetegnelse i fornminne- registeret / Askeladden	beskrivelse	Kommune	stedsnavn	gnr
104	103	O1489		skade, kjørespor omroting i urgravfelt sett mot øst	Vadsø	Torvhaugen	6
105	104	O1489		kjørespor i urgravfelt	Vadsø	Torvhaugen	6
106	105	O1488	urgrav	skade på urgravfelt sett mot øst	Vadsø	Torvhaugen	6
107	106	O1487	urgrav	rasert urgrav	Vadsø	Torvhaugen	6
108	107	O1487		oversikt, skader	Vadsø	Torvhaugen	6
109	108	O1497	urgrav	Urgravfelt ved rasteplass (utvida)	Vadsø	Paddebyhaugen	6
110	109	O1497		åpna urgrav ved vestgrensa til feltet	Vadsø	Paddebyhaugen	6
111	110	O1499	urgrav	urgravfelt - oversikt mot nordvest	Vadsø	Paddebyhaugen	6
112	111	O1495	urgrav	skade på urgravfelt, kjørespor, masseuttak	Vadsø	Paddebynes	6
113	112	O1381	urgrav	åpen urgrav	Vadsø	Paddebynes	6
114	113	O1381		skade på urgravfelt, kjørespor, kabelgrøft	Vadsø	Paddebynes	6
115	114	O1377	gravrøys	oversikt mot sørvest over urgravfelt	Vadsø	Paddeby	6
116	115	O1377		ødeleggelser i gravur grunna høyspent	Vadsø	Paddeby	6
117	116	O1377		Urgrav (røys) sett mot V	Vadsø	Paddeby	6
118	117			østgrensa av ura (idnr 01377) mot massetak	Vadsø	Paddeby	6
119	118			massetak	Vadsø	Paddeby	6
120	119	O1504	røys	urgrav ved massetak sett mot sørvest	Vadsø	Paddeby	6
121	120	O1504		skader på urgravfelt sett mot nordøst	Vadsø	Paddeby	6
122	121	O1503	gravrøys	oppmuring i ur inne i urgravfeltet	Vadsø	Paddeby	6
123	122	O1503		oppmuring i ur inne i urgravfeltet	Vadsø	Paddeby	6
124	123	O1503		nyere skade i ura; hull	Vadsø	Paddeby	6
125	124	O1395	hellekistegrav	urgravfelt	Vadsø	Fugleberget	7

	A	B	C	D	E	F	G
1	foto- nr	ldnr fornminne- registeret	typebetegnelse i fornminne- registeret / Askeladden	beskrivelse	Kommune	stedsnavn	gnr
126	125	O1395		hytteveg gjennom urgravsfelt (mot sørvest)	Vadsø	Fugleberget	7
127	126	O1395		hytteveg gjennom urgravsfelt (mot sør)	Vadsø	Fugleberget	7
128	127	O1387		urgrav -røys	Vadsø	Fugleberget	7
129	128	O1387	hellekistegrav	oversikt over østre del av urgravsfeltet	Vadsø	Fugleberget	7
130	129	O1387		urgrav inntil gjerde	Vadsø	Fugleberget	7
131	130	O1387		urgraver bestående av vertikalt stille heller (mot vest)	Vadsø	Fugleberget	7
132	131	O1387		urgraver bestående av vertikalt stille heller (mot vest)	Vadsø	Fugleberget	7
133	132	O1387		urgraver bestående av vertikalt stille heller (mot vestsørvest)	Vadsø	Fugleberget	7
134	133	O1387		urgraver bestående av vertikalt stille heller (mot nord)	Vadsø	Fugleberget	7
135	134	O1387		urgraver bestående av vertikalt stille heller (mot nord)	Vadsø	Fugleberget	7
136	135	O1387		urgraver bestående av vertikalt stille heller (mot øst)	Vadsø	Fugleberget	7
137	136	O1387		urgraver bestående av vertikalt stille heller (mot øst)	Vadsø	Fugleberget	7
138	137	O1387		urgraver bestående av vertikalt stille heller (mot sørøst)	Vadsø	Fugleberget	7
139	138	O1387		urgraver bestående av vertikalt stille heller (mot sør)		Fugleberget	7
140	139	O1387		urgrav:kuppelforma røys	Vadsø	Fugleberget	7
141	140	O1387		urgrav	Vadsø	Fugleberget	7
142	141	O1387		urgrav	Vadsø	Fugleberget	7
143	142	O1387		oppmuring i inne i urgravsfeltet	Vadsø	Fugleberget	7
144	143	O1387		øst-vest gående veg gjennom nedre del av urgravsfeltet (sett mot øst)	Vadsø	Fugleberget	7
145	144	O1396	Hellekistegrav	øvre del av urgravsfeltet langs gjerdet	Vadsø	Fugleberget	7
146	145	O1396		stor urgrav;røys	Vadsø	Fugleberget	7

	A	B	C	D	E	F	G
1	foto- nr	ldnr fornminne- registeret	typebetegnelse i fornminne- registeret / Askeladden	beskrivelse	Kommune	stedsnavn	gnr
147	146	O1396		Gjerde i øvre del av urgravfeltet	Vadsø	Fugleberget	7
148	147	O1396		Utsikt mot urgravfeltets nedre og østre del	Vadsø	Fugleberget	
149	148			Utsikt mot Fugleberget i Øst	Vadsø	Fugleberget	7
150	149	O1406	urgrav	utsikt sørvetover urgravfeltet	Vadsø	Andersby	7
151	150	O1406		oppmuring	Vadsø	Andersby	7
152	151	O1406		sannsynligvis krigsminne	Vadsø	Andersby	7
153	152	O1406		krigsminne	Vadsø	Andersby	7
154	153	O1406		uviss konstruksjon	Vadsø	Andersby	7
155	154	O1406		krigsminne:kantstilt e heller i ura	Vadsø	Andersby	7
156	155	O1406		urgrav	Vadsø	Andersby	7
157	156	O1412	urgrav	Kjørespor og kabelgrøft i østre del av feltet, sett mot sørøst.	Vadsø	Nakannokka - Tomaselv	7
158	157	O1412		buskas deponert i østre del av urgravfelt, sett mot sørøst	Vadsø	Nakannokka - Tomaselv	7
159	158	O1412		buskas deponert i østre del av urgravfelt, sett mot sørøst	Vadsø	Nakannokka - Tomaselv	7
160	159	O1412		gjerde gjennom urgravfelt, sett mot vest	Vadsø	Nakannokka - Tomaselv	7
161	160	O1412		bårdunfeste til mast i vestre del av urgravfeltet	Vadsø	Nakannokka - Tomaselv	7
162	161	O1412		mast i vestre del av urgravfeltet, øst- vestgående kjørespor, oversikt mot vest	Vadsø	Nakannokka - Tomaselv	7
163	162	O1412		øvre del av urgravfeltet, set mot sørøst	Vadsø	Nakannokka - Tomaselv	7
164	163	O1412		Ny oppmuring inntil berg, nedre del av urgravfeltet sett mot sørøst	Vadsø	Nakannokka - Tomaselv	7
165	164	O1412		kjørespor i øvre del av feltet like ved grav, sett mot sør	Vadsø	Nakannokka - Tomaselv	7

	A	B	C	D	E	F	G
1	foto- nr	ldnr fornminne- registeret	typebetegnelse i fornminne- registeret / Askeladden	beskrivelse	Kommune	stedsnavn	gnr
166	165	O1412		nord-sørgående kjørespor i urgravsfelt, utsikt mot sør	Vadsø	Nakannokka - Tomaselv	7
167	166	O1412		skader i urgravsfelt, utsikt mot sørøst	Vadsø	Nakannokka - Tomaselv	7
168	167			utsikt til forsvarets stasjon og urgravsfeltet i sør vest	Vadsø	Nakannokka - Tomaselv	7
169	168			utsikt mot nord til massetaket i Paddebyen øst for ID01377	Vadsø	Paddeby	6
170	169			utsikt mot nordøst til massetaket i Paddebyen, jf ID 01504 og 01503	Vadsø	Paddeby	6
171	170			utsikt mot nordre del av Paddebyhaugen og ld 01499	Vadsø	Paddebyhaugen	6
172	171			utsikt mot øst; Indre klubben	Vadsø		
173	172	O4664	gravrøys	Urgravsfelt sett mot nord	Porsanger	Lappisgävva	35
174	173	O4664		Urgravsfelt sett mot vest	Porsanger	Lappisgävva	35
175	174	O4764	steinsetting	steinsetting i gressmark	Porsanger	Goatagieddi	35
176	175			urgravsfelt, sett mot sør (nyregistrering)	Porsanger	sørsiden av Biesaidnjarga	35
177	176			urgravsfelt, sett mot vest (nyregistrering)	Porsanger	sørsiden av Biesaidnjarga	35
178	177	O4713	urgrav	urgrav sett mot nordøst	Porsanger	Kolvik	7
179	178	O4713		Urgrav skadd av ildsted av ny dato, sett mot sørvest	Porsanger	Kolvik	7
180	179	O4713		oversikt mot urgravsfelt i nord	Porsanger	Kolvik	7
181	180	O4888	grav	hytte på tidligere urgravslokaltet, sett not nordøst	Porsanger	Oterberget	6
182	181	O4884	grav	camping i område med steinaldergraver og tuffer	Porsanger	Indre Veidnesbukt	5

	A	B	C	D	E	F	G
1	foto- nr	ldnr fornminne- registeret	typebetegnelse i fornminne- registeret / Askeladden	beskrivelse	Kommune	stedsnavn	gnr
183	182			Urgravsfelt sett mot nord (nyregistrering)	Porsanger	Olggut Ádjastatnjarga	17
184	183			Urgravsfelt sett mot nord (nyregistrering)	Porsanger	Olggut Ádjastatnjarga	17
185	184			Nyere oppmuring i urgravsfelt sett øst (nyregistrering).	Porsanger	Olggut Ádjastatnjarga	17
186	185			Nyere oppmuring i urgravsfelt sett sør (nyregistrering).		Olggut Ádjastatnjarga	17
187	186			Svært skada/ødelagt gravur på vestsiden av riksvegen (nyregistrering); sett mot nord	Porsanger	Siskkit Ádjastatnjarga	17
188	187			Vegskade på urgravsfelt (nyregistrering)	Porsanger	Siskkit Ádjastatnjarga	17
189	188			fire lave røyser/urgraver, sett mot øst	Porsanger	Siskkit Ádjastatnjarga	17
190	189			hellegrøp, erodert	Porsanger	Siskkit Ádjastatnjarga	17
191	190	4599	urgrav	funnsted for urgrav som nå er ødelagt grunnet steinbrudd, sett mot nordvest	Porsanger	Ladnečohkka	9
192	191	O4599	urgrav	funnsted for urgrav som nå er ødelagt grunnet steinbrudd, sett mot nord	Porsanger	Ladnečohkka	9
193	192			panorama, mot øst	Vadsø	Murgget	1
194	193			panorama, mot vest med Mortensnes i bakgrunnen	Vadsø	Murgget	1