

NORSKE TAK CA. 1900

En analyse av primærkilder

Ola Storsletten





Norsk institutt for kulturminneforskning (NIKU)

Storgata 2, Postboks 736 Sentrum, 0105 Oslo

Telefon: 23 35 50 00

www.niku.no

Tittel NORSKE TAK CA. 1900 En analyse av primærkilder	Rapporttype/nummer NIKU Rapport 67	Publiseringsdato 05.07.2013
	Prosjektnummer 15620295-31	Sider 80
	Avdeling Bygning	Tilgjengelighet Åpen
Forfatter(e) Ola Storsletten	ISSN 1503-4895 ISBN 978-82-8101-201-1	Periode gjennomført 2011-2012
	Forsidebilde «Munkestova» ved Balestrand i Sogn og Fjordane. Maleri av A.Nielsen 1865	

Prosjektleder Seniorforsker Ola Storsletten, NIKU
Prosjektmedarbeider(e)
Kvalitetssikrer Forsker Anne Cathrine Flyen, NIKU

Finansiert av Egenforskning for Ola Storsletten
--

<p>Sammendrag</p> <p>En vanlig forestilling er at den tradisjonelle bebyggelsen utenfor byer og tettsteder i Norge tidligere besto av hus med torvtak. Når man går inn på samtidige fotografier og avbildninger fra tida omkring 1900, viser det seg at situasjonen på det tidspunkt var langt mer variert, med bruk av flere typer materialer til tekking. Alt da det ble vanlig å sage bord på 1500-tallet, begynte torvtakene i prinsippet å bli fortrent.</p>
<p>Abstract</p> <p>A common idea is that traditional buildings outside the cities in Norway previously were mostly buildings with turf on the roof. When one enters contemporary photographs and pictures from about 1900, it turns out to be a considerable range of variation in the use of materials. In principle the possibility for making planks by saw superseded turf as the usual outermost layer on the roof already in the 16th century.</p>

Emneord Taktekking, byggeskikk
Keywords Roof covering, building custom

Avdelingsleder
Leidulf Mydland

Forord

En vanlig forstilling er at tidligere tiders bebyggelse på landet i Norge var tømmerhus med torvtak. Et stykke på veg stemmer det, men for å tekke husene var det også flere andre muligheter. For den som ved selvsyn vil danne seg et bilde av situasjonen omkring 1900, er det viktigste kildematerialet de mange fotografier som er samlet i norske museer. Kombinasjonen av fotografiernes etterrettelighet og deres store mengde gjør dem til særlig viktige *primærkilder*. Det var slik bebyggelsen så ut. Mens museenes fotosamlinger tidligere var vanskelig tilgjengelige, gjør digitaliseringen at man nå i mange tilfeller kan studere bildene på ens egen datamaskin.



Sæter, Nesset kommune i Møre og Romsdal, ca. 1914. Deler av torvtaket er utbedret med bølgeblikk. Romsdalsmuseet

Andre viktige primærkilder er samtidige avbildninger som malerier og tegninger. Nok en type kilder er en rekke rekonstruksjoner av norske klyngetun og andre tunformer fra tida før den store utskiftingen av gårdsanleggene omkring 1900. På bakgrunn av informasjon av folk som husket hvordan tunene så ut og andre typer opplysninger, er det laget oversiktstegninger der de enkelte bygninger er relativt detaljert gjengitt. I prinsippet er det mulig å følge taktekkingen på norske bygninger fra slutten av 1800-tallet og fram til i dag.

For de fleste deler av landet var torvtakene tidligere en velegnet løsning. Et viktig poeng var at det i mange tilfeller dreide seg om materialer man selv kunne finne i naturen. Ulempen var at konstruksjonen var arbeidskrevende og dessuten bød på visse tekniske problemer. Alt på 1500-tallet gjorde imidlertid de første oppgangssagene i Norge at det ble mulig å produsere bord på en relativt enkel måte. På en måte var torven alt da i ferd med å bli trengt unna som taktekking. Der bordene var en vare som måtte kjøpes, var likevel ikke dette noen reell mulighet for mange. Det samme gjaldt i enda større grad for takstein av tegl og plater av skifer, som noe senere ble viktige alternativer. På slutten av 1800-tallet kunne dessuten plater av bølgeblikk bli brukt for tekking av tak.

Når folk utenfor byer og tettsteder så sent som rundt 1900 valgte å bruke torvtak i store deler av landet, skyldtes det imidlertid ikke bare sparsommelighet. Viktig var trolig også den sterke tregnet som er forbundet med tradisjonell byggeskikk.

Oslo, juli 2013
Ola Storsletten, NIKU

Innholdsfortegnelse

Norske tak ca. 1900	7
Prosjektet	9
Hypotesen	9
Metoden	10
Resultatet	14
En konklusjon	17
Tabell	21
Litteratur	76
Arkiver og gallerier	79

Norske tak ca. 1900

I første Telemarksbindet av Johan Meyers bokverk *Fortids Kunst i Norges Bygder - Tinn, Gransherad, Hovin og Tuddal*, som ble publisert i 1918, er det et fotografi av gården Åkre, Tuddal i Hjartdal kommune.¹ Bildet viser et gårdstun med to stuer, et loft og enkelte andre bygninger. Fotografiet er å regne som en *primærkilde*. Dette er vår beste mulighet for å forstå hvordan gården så ut omkring 1900.



Åkre, Hjartdal kommune i Telemark, ca. 1900. Fotografiet viser to våningshus og tre uthus som alle er tekket med bord. På et par av uthusene er det lagt en grime som holder bordtaket på plass.

Det som umiddelbart forbauser, er at det ikke var torv på noen av takene. Ikke minst gjelder dette for beboelseshusene. I tillegg til å presse ned neverflakene som gjorde takene vanntette, skulle torven bidra til å holde på innetemperaturen om vinteren. Bildet er tatt sommerstid, med gress på bakken og løv på trærne; om vinteren går temperaturen ofte ned mot - 30 ° celsius i dette området.

I boka til Meyer er det også vist en rekke andre fotografier av gamle hus fra samme del av Telemark med bord eller flis på taket. Bare i enkelte tilfeller er det hus med torvtak. I teksten heter det at "Taktækket er ved alle hus enten torv eller "gvaav" – tynde træstammer i over- og underligge fra møne til takrøst [...]"² Tilsynelatende har Meyer regnet bordtakene til samme kategori.


I eldre beskrivelser fra Norge, synes ellers gjerne torvtakene på vanlige hus utenfor byer og tettsteder å ha blitt sittende igjen i minnet til den besøkende. Et eksempel er en beskrivelse av den engelske oppdagelsesreisende William Henry Breton. I 1834 reiste han fra Christiania og over Røros til Trondheim: «Både innhus, låver og andre er ofte tekket med torv over bjørkebark, og på dette kan man når tiden er inne høste en overdådig avling av gress.»³

¹ Meyer 1987a, s. 5

² Meyer 1987a, s. 7

³ Breton 1975, s. 68

Et liknende bilde av torvtekte hus utenfor byer og tettsteder blir gitt av Eilert Sundt i boka *Om bygnings-skikken på landet i Norge* fra 1862. Hans beskrivelse dekker store deler av Sør- og Midt-Norge: "Denne afhandlings beretning begyndte inderst i Lom, utbredte sig derfra over hele Gudbrandsdalen og Østerdalen og de øvrige bygdelag i Akershus stift [...], gik så mod nord over fjeldet til det indre af Thronhjems stift [...], bøiede af mod vest til de thronhjemske fjord-distrikter Nordmøre og Romsdalen, fortsatte mod syd gjennom Bergens stift alt til Ryfylke fjord-distrikt i Christiansands stift, streifede herfra korteligen henover dette stifts østlige fjeldbygder [...]. Så tog betragtningen atter sit udgangspunkt på Jæderen eller den sydlige nabo-bygd til det nysnævnte Ryfylke, og bevægede sig derfra gennem Lister- og Mandals-egnen østover Nedenæs og øvre Thelemarken [...]. Her nåedes grænsen mod Akershus stift, og dermed var alt Norge overfaret, på Nordlandene og Finmarken nær, som måtte gåes forbi".⁴



Bjølstad, Heidal i Oppland, ca. 1860. Tegning der et våningshus og to uthus er vist med torvtak, på det ene uthuset er det lagt skiferstein langs raften.

Taktekkingen er ikke særskilt nevnt i boka, men langt de fleste illustrasjonene viser bygninger med torvtak.⁵ Siden disse er stikk som trolig er laget på bakgrunn av relativt samtidige tegninger, er også de å regne som primærkilder. Bare på Jæren og langs kysten av Sørlandet er den tradisjonelle bebyggelsen vist med tegltak.⁶ Når det gjelder det tidligere nevnte fotografiet med de bordtekte husene i Tuddal, var det flere steder enn bare Nord-Norge som Sundt ikke besøkte. Det samme gjelder for flere områder i Sør-Norge. Tilsynelatende kom ikke Sundt til den indre delen av Telemark.

Også om man går noe lenger tilbake i tid, gir de samtidige avbildningene et mer variert bilde av taktekkning av tidligere tiders gårdsbebyggelse i Norge enn at det bare var hus med torvtak. Et eksempel er plansjeverket som ble utgitt i forbindelse med Christian 6.'s reise til Norge i 1733.⁷ Turen gikk fra Moss over Dovrefjell og til Trondheim. I tillegg til hus med gress på taket er det også vist hus som er tekket med bord. Selv om tegneren utvilsomt har ønsket å gi inntrykk av en særdeles


⁴ Sundt 1976, s. 199

⁵ Sundt 1976, s. 2 f.

⁶ Sundt 1976, s. 168 f.

⁷ *Norske reise anno 1733. Beskrivelse af Kong Christian 6. og Dronning Sophie Magdalenes Reijse til Norge 12. Mai – 23. September*

strabasiøs tur, er det er ikke grunn til å tro at han ha løyet på akkurat det punktet. Omkring 1700 hadde gårdsbebyggelsen ved Dovrebakken både torvtak og bordtak.



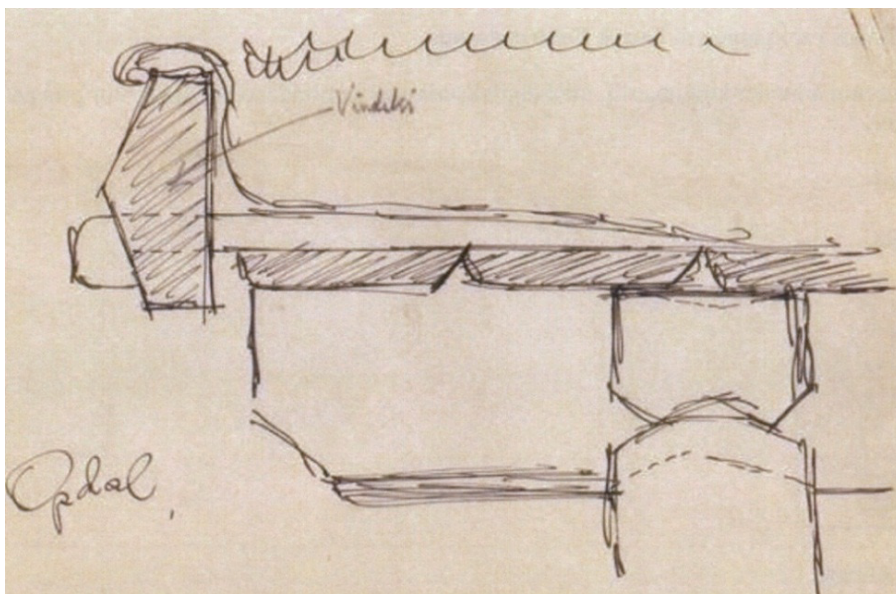
Dovrebakken 1733, gårdsbebyggelse med både torvtak og bordtak, kirke med bordtak. Illustrasjon i *Norske Reise Anno 1733*

Prosjektet

For å forstå situasjonen på fotografiet fra Telemark var det nødvendig å se det hele i en større geografisk sammenheng. Ved å registrere taktekingen både i Telemark og andre deler av landet i tida omkring 1900, burde det være mulig å se hvor enestående den viste bebyggelsen med bordtak eventuelt var. Som del av NIKU-prosjektet *Torv og nasjonal identitet* ble det i 2011 startet en landsdekkende registrering av taktekingen på bygninger utenfor byer og tettsteder i Norge i tida rundt forrige århundreskifte. Tidsrammen ble satt til 1860-1940. Den valgte perioden skyldtes behovet for et stort kildemateriale. Det ble antatt at taktekingen på den aktuelle typen bebyggelse i hovedsak var den samme i 1900 som i de nærmeste tiårene på hver side av århundreskiftet.

Hypotesen

Tekking med torv var i tidligere tider en teknikk som generelt var godt tilpasset norske forhold. Mens neveren gjorde taket vanntett, var torven var en viktig del av isolasjonen mot kulde. Både torv og never var dessuten å finne i store deler av Norge der folk bodde. Til de negative sider ved metoden hørte at torvtaket var svært arbeidskrevende. Det gjaldt både for leggingen og det senere vedlikeholdet. Et annet problem er at torven fungerer som en slags «svamp» for regnvann. På skyggesiden av taket kan torven lett forbli fuktig og gi opphav til råte. Et viktig punkt er torvvolen som støttet torven nederst på taket. Siden det var barken som ledet vannet vekk fra taket, kunne ikke torvvolen like lett beskyttes ved hjelp av barken som en vindski. I teorien var det gode grunner for å velge en annen type tekking enn torvtaket.



Detalj av torvtak med en kolv som fester vindskien til undertaket av bord, neveren er lagt over vindskien. Fra Oppdal i Sør-Trøndelag. Oppmåling av J. Meyer, Norsk Folkemuseum

Stort sett var imidlertid tradisjonelt byggeri en konservativ virksomhet, der opplæringen skjedde i form av manuell eller muntlig informasjon som ble overført fra en generasjon og til den neste. Man gjorde det man fikk beskjed om. I tillegg kom den lokale tradisjonen som i seg selv også har vært av stor betydning. Man var vant til at bygninger så ut på en bestemt måte. Selv byggeskikk har likevel endret seg over tid. Når det gjelder tekkingen av hus, er det klart at tilgangen på nye materialer og teknikker har vært en betydelig pådriver for å erstatte torvtakene. Et eksempel er takstein av tegl som mange steder ble fabrikkmessig framstilt alt på 1700-tallet. Hypotesen var at noe av det samme kunne gjelde for den viste bruk av bord på takene til Åkre gård i Telemark i begynnelsen av 1900-tallet.

Metoden

For å prøve hypotesen ble det gjennomført en registrering av tekkingen på hus i Norge rundt 1900. For å gjøre materialet mest mulig representativt, er det tatt med så mange bygninger som mulig. I hvert fall har det vært prinsippet. Registreringen omfatter likevel ikke byer og tettsteder der nye impulser og bestemmelser med hensyn til brannfaren gjorde at man alt tidlig kom til å velge andre løsninger enn torvtak. Et eksempel er Christiania der murtvengen i den nye byen fra 1624 i prinsippet også omfattet taktekkingen.⁸ Heller ikke kirker inngår i materialet. Torv har aldri vært noe alternativ for tekking på norske kirker – hverken i middelalderen eller i senere tider. Også andre typer offentlige bygg, sagbruk og anlegg uten tilknytning til den vanlige gårdsbebyggelsen er valgt bort. Dette var bygninger der folk utenfor lokalmiljøet lett kan ha stått for oppføringen. Det samme gjelder for slikt som hoteller og butikker. I tillegg kommer enkelte bygninger som i prinsippet var vernet omkring 1900. Det registrerte materialet er i hovedsak lagt på gårds- eller seternivå, som er presentert med kommune og fylke. Bare ved å gå nær inn på objektene har det vært mulig å identifisere de ulike typer bygninger og deres taktekking. I registreringen er det skilt mellom våningshus og det som her – litt grovt – er kalt uthus.

⁸ Magnussen 1988, s. 62 f.

Den viktigste delen av metoden har vært å bruke samtidige avbildninger av bygninger. I mange tilfeller er motivene forsvunnet, mens de bygninger som stadig eksisterer gjennomgående er svært endret i forhold til avbildningene. I denne sammenheng er de å regne som viktige primærkilder. Avbildningene er av forskjellig slag. Viktige undergrupper har både vært tegninger eller malerier og fotografier. Selv i Norge var bruken av fotografi relativt vanlig i siste del av 1800-tallet.



Møl, Ny-Hellesund, Søgne kommune i Vest-Agder. Et våningshus og to uthus med takstein. Maleri 1899.

Et eksempel er bildene til maleren Amaldus Nielsen (1838-1932). I hovedsak viser de motiver på Sørlandet, men det er også bilder fra Vestlandet. Amaldus Nielsen tilhørte den naturalistiske skole, og det er all grunn til å tro at taktekkingen på bygningene er korrekt gjengitt. På det viste bildet av gården Møl i Ny-Hellesund synes våningshuset å ha et relativt nytt tegltak, mens det er en blanding av gammel og nyere stein på de to uthusene. På båthuset er det nylig blitt lagt opp enkelte nye takstein, trolig som en utskifting av dårlige eller manglende stein. Siden det tilsynelatende har ligget takstein relativt lenge på uthusene, virker det rimelig å anta at også våningshuset har hatt det samme tidligere. Alt i 1899 hadde bruken av takstein en relativt lang forhistorie i dette området.

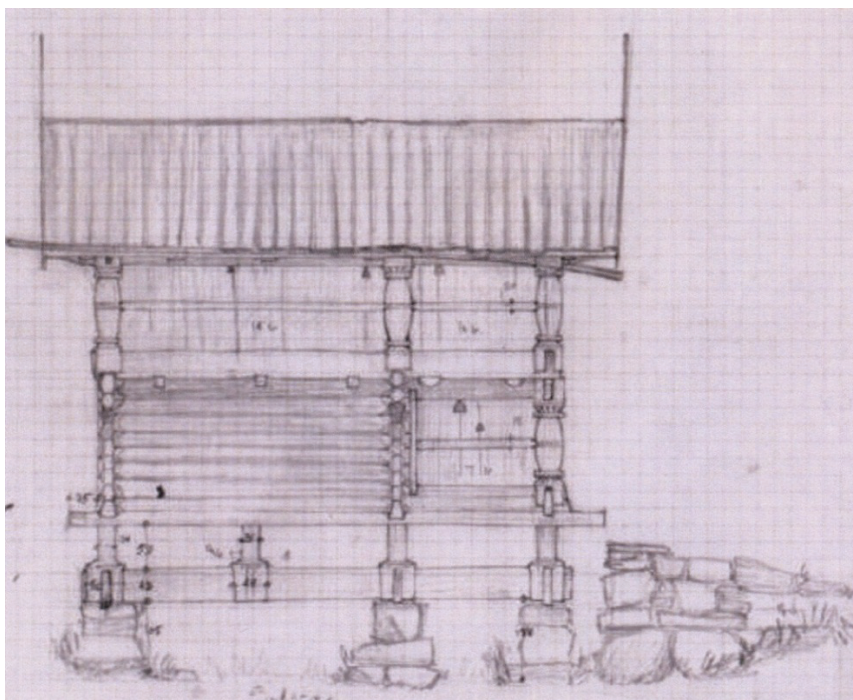
En annen type primærkilder er de oppmålinger av antikvarisk verdifulle bygninger som ble startet opp av Fortidsminneforeningen omkring 1850. I utgangspunktet var foreningen i første rekke opptatt av middelalder og forhistorie, men mot slutten av 1800-tallet ble siktemålet utvidet til også å omfatte bygninger fra 1600- og 1700-tallet.⁹ I denne sammenheng er det den samtidige taktekkingen som er av interesse. Oppmålingene er gjerne vist som plan, snitt og fasader. Vanlig målestokk er 1:100 og 1:50. Selv om ikke alle deler ved taktekkingen er nøyaktig gjengitt, er det ingen tvil om selve materialbruken.

Et eksempel er oppmålingene som ble utført av bygningshistorikeren Erling Gjone (1898-1990). I rollen som primærkilder er hans oppmålinger å regne som svært etterrettelige.¹⁰ Den viste bygningen er et loft i Telemark. Taktekkingen består av stående bord som er lagt fra raften og opp til mønet.

⁹ Myklebust 1994, s. 130 f.

¹⁰ Muntlig opplysning av Arne Berg

Trolig er de understøttet av åser. For å gjøre taket så tett som mulig er bordene lagt med under- og overligger. Langs den synlige raften er det festet en takrenne som skal lede regnvann vekk fra bygningen.



Nørstebø i Nore og Uvdal kommune, Buskerud. Stabbur med bordtak. Oppmåling 1925, Norsk Folkemuseum.

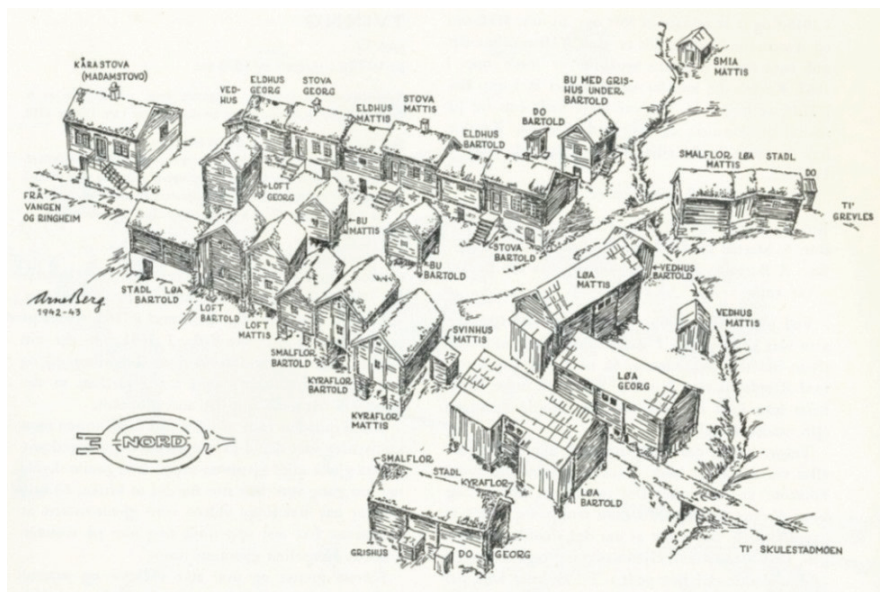
En registrering av bebyggelse utenfor byer og tettsteder som også omfatter taktekkingen, er boka *Norske gardstun* av bygningshistorikeren Arne Berg (1917-2012).¹¹ Som arkitekt var Berg elev av Erling Gjone. På bakgrunn av opplysninger fra informanter og andre typer kilder laget han oversiktstegninger av både klyngetun og andre tunformer fra tida før den store utskiftningen av norske gårdsbruk rundt år 1900.

Bergs mål var å samle informasjon om gamle gårdstyper fra folk som husket hvordan tunene så ut, mens informantene stadig levde og det dermed ennå var mulig. Tegningene er laget som oversiktstegninger der også takene på de ulike husene er kommet med. I rekonstruksjonene er ikke alle detaljer ved takene korrekt gjengitt. Det er likevel grunn til å tro at materialene som var brukt til taktekking er riktig gjengitt på tegningene: "I store tun med 50-60 hus eller meir er det ikkje til å venta at ein forteljar skal hugsa alt. [... Likevel] må dei forklara seg om taktekkinga, kvar pipa stod o.s.b".¹² I denne sammenheng er også rekonstruksjonstegningene av norske tun fra tida før utskiftningen å regne som en primærkilde for å forstå situasjonen omkring 1900.

På en rekonstruksjonstegning av gården Gjerde, Voss kommune i Hordaland, har torvtakene et karakterisk loddent «ragg», mens skifertakene er vist som et mønster av firkantete heller. På enkelte av de minste uthusene kan det være bordtak, men dette lar seg ikke like sikkert lese av tegningen. I registreringen er de ikke tatt med.

¹¹ Berg 1968

¹² Berg 1968, s. 11



Gjerde, Voss kommune i Hordaland, rekonstruksjon av klyngetunet før utskiftingen, ca. 1900. 4 våningshus med torvtak, 17 uthus med torvtak og 4 med skiferheller.



Olen, Alvdal kommune i Hedmark, 1935. Foto av våningshus med torvtak som var blitt utbedret med bord. Norsk Folkemuseum.

Det viktigste kildematerialet for undersøkelsen har likevel vært fotosamlingene ved enkelte museer. I mange tilfeller er de nå blitt digitalisert og er dermed relativt lett å lete i.¹³ Søkeordene varierer, men de fleste bildene er oppgitt med sted og år for opptaket. Også antallet bilder i de ulike samlingene varierer sterkt. Et eksempel på et relativt magert fotomateriale er Jærmuseet, der søkeordene *Bygg-Veg-Gate* gir 65 bilder. Ved Hedmarksmuseet gir søkeordet *Bygning* for materialet hele 32 219 bilder. Det store antallet gjør at fotosamlingene er et svært interessant kildemateriale for den historiske bygningsforskningen. I tillegg kommer fotografier av bygninger fra tida rundt 1900 utenfor byer og tettsteder brukt som illustrasjoner i bøker og tidsskrifter.

¹³ www.digitaltmuseum.no

Bak i rapporten er det en litteraturliste og en oversikt over arkiver og samlinger. Utvalget er en blanding av planmessige søk og rene tilfeldigheter. Når arbeidet først kom i gang, var det egentlige problemet å avslutte registreringen og si at nok er nok.

Resultatet

Det registrerte og analyserte materialet omfatter ca. 5 000 bygninger. Utenfor byer og tettsteder var den norske bebyggelsen stadig preget av torvtak i perioden 1860-1940. Et relativt homogent område med torvtak var den nordligste delen av Norge. I tillegg kommer deler av Hedmark og Oppland fylker på Østlandet og fylkene Hordaland, Sogn og Fjordane og Møre og Romsdal på Vestlandet. På den annen side var det også områder med en utstrakt bruk av bord eller med flis som tekking, både i Telemark og andre deler av landet.

I de tre nordligste fylkene er det totalt registrert 536 tak. Av disse var 149 torvtak på våningshus, mens 13 våningshus hadde taktekking av andre materialer, i første rekke skifer og bord. For uthusene er de samme tallene 356 tak med torv og 18 tak med andre materialer som tekking. Eksempler på områder med noe ulike former for tekking er Sør-Varanger kommune i Finnmark og Nordreisa kommune i Troms. I Nordland er det i hovedsak registrert torvtak. Et eksempel er Skjerstad kommune.

I Nord-Trøndelag er det i hovedsak registrert tak med torv, men i tillegg var det også atskillig bruk av bord som tekking. Et område med relativt mange registreringer av bordtak er Verdal kommune. I Sør-Trøndelag var situasjonen en annen. Selv om det også der i hovedsak ble brukt torvtekking, var det i tillegg brukt en god del skifer som tekking. De fleste tak med skifer som tekking var i Oppdal kommune. Totalt er det registrert 929 tak på våningshus og uthus i de to fylkene. Av disse var 201 våningshus tekket med torv og 58 med andre materialer. Av takene på uthusene var 600 tekket med torv, mens 70 var tekket med andre materialer.



«Glassmesterstuen», 1905-10, Ringsaker kommune i Hedmark. Foto av våningshus med både flis og takstein. Hedmarksmuseet.

I Hedmark er det relativt få registrerte tak som var tekket med torv. Av i alt 454 bygninger hadde bare 65 våningshus torvtak, mens 254 var tekket med andre materialer. For uthusene var de tilsvarende tallene 52 og 83. Mens de fleste torvtakene var i den nordre delen av fylket, i kommuner som Alvdal og Tynset, var det en blanding av tegltak og tak med bord eller flis i kommuner som

Ringsaker og Løten. Forholdet mellom flis og tegl behøver ikke alltid å angi en bestemt kronologi. På det viste bildet synes tidligere takstein å bli erstattet med flis.

I Oppland er det registrert takteking på 525 våningshus og uthus. Av disse var 113 våningshus som tekket med torv, men de øvrige 91 var tekket med andre materialer. For uthusene var de samme tallene 188 og 133. Særlig i den nordre delen av fylket var det et stort innslag av skifer i tillegg til torvtakene. Et eksempel er Dovre kommune. I den søndre delen av fylket var det atskillige hus med takstein i kommuner som Jevnaker og Brandbu.



Hole, Skjåk kommune i Oppland, 1904. Foto av tun med to våningshus med torvtak og et uthus med torvtak der et utbygg er tekket med bord. Norsk Folkemuseum.

I Møre og Romsdal var det i hovedsak torvtak. Av 529 registrerte bygninger hadde 169 våningshus tak med torv, mens 61 tak var tekket med andre materialer. Av uthusene var 268 tekket med torv og 31 med andre materialer. I Nesset kommune, lengst øst i fylket, var det et stort innslag av hus med teking av skiferstein. Langs kysten var det atskillige tak som var tekket med skifer eller takstein. Et eksempel på et stort innslag av takstein er området rundt Molde.



Seter i Aurlandsdalen, Aurland kommune i Sogn og Fjordane, 1930. Foto av sel med torvtak og bruk av heller langs raften. Norsk Folkemuseum.

Også i Sogn og Fjordane var det mye torvtak på husene, men også atskillige innslag av takstein og skiferheller. Av i alt 815 registrerte bygninger hadde 147 våningshus torvtak, mens 33 var tekket med andre materialer. For de registrerte uthusene var de tilsvarende tallene 533 og 102. I hovedsak var de andre materialene takstein. Torvtakene var i enkelte tilfeller forsterket med skiferheller langs raften, der det ellers lett kunne oppstå ising. Om sommeren beskyttet steinhellene torvvolen mot fuktighet. I mer sentrale områder som Gloppen og Balestrand kommuner hadde de fleste husene takstein.

I Hordaland var det en liknende situasjon. Av i alt 645 registrerte bygninger hadde 114 våningshus torvtak, mens 55 våningshus hadde tak som var tekket med andre materialer. Av uthusene hadde 288 torvtak og 188 tak av andre materialer. I tillegg til enkelte tak med skifer og takstein var det også atskillige bordtak i Voss og Fusa kommuner.

I Rogaland var bygningene i hovedsak tekket med takstein. Av i alt 96 registrerte bygninger hadde bare 9 våningshus torvtak. De øvrige 33 hadde takstein. For uthusene var de tilsvarende tallene 20 og 34. De fleste husene med torvtekking er registrert i den relativt perifert beliggende Gjesdal kommune.



Åreskjold, Sandnes kommune i Rogaland, 1935. Foto av et uthus med torvtak og et med takstein. Jærmuseet.

På Sørlandet gjelder det samme for de ytre deler av Vest-Agder og Aust-Agder. Av i alt 184 registrerte bygninger i de to fylkene hadde bare 24 våningshus torvtak, mens 85 var tekket med andre materialer, i hovedsak takstein. De tilsvarende tallene for uthusene var 32 og 47. Det var i de indre deler av fylkene at takene i hovedsak var tekket med torv, som i Marnardal kommune i Vest-Agder og Valle kommune i Aust-Agder. Langs kysten og opp mot byer og tettsteder var husene stort sett tekket med takstein.

I Telemark var det et liknende bilde. Mens takene var tekket med takstein langs kysten og i mer sentrale områder, var det - som tidligere nevnt - atskillig hus med bordtak i den indre delen av fylket. Av i alt 291 registrerte bygninger var det bare 16 våningshus med torvtak, mens 115 våningshus var tekket med andre materialer. De tilsvarende tall for uthusene var 41 og 119. I innlandskommunen Vinje var det i hovedsak torvtak, mens det i Tinn og Hjartdal var et stort innslag av bord og flis. I kommunene nærmest kysten var det stort sett hus med takstein.

I Vestfold var alle de 42 registrerte bygningene tekket med takstein. Dette gjelder både for de 24 våningshusene og de 18 uthusene. Et noe mer nyansert bilde gir de registrerte bygningene i Buskerud. Av i alt 123 registrerte bygninger hadde likevel bare 8 våningshus torvtak, mens de øvrige 53 var tekket med andre materialer. For uthusene var de samme tallene 8 og 54. Bygningene fordeler seg etter et liknende mønster som i Telemark. Mens det ble brukt takstein langs kysten og i sentrale kommuner som Øvre Eiker og Hole, var takene med torv og bord eller flis i hovedsak samlet i mer perifere kommuner som Rollag og Nore og Uvdal.

I Akershus og området rundt Oslo var det så godt som bare takstein på de 95 registrerte bygningene. Hverken de 55 våningshusene eller de 39 uthusene hadde torvtak. Bare i den relativt perifere Ullensaker kommune ble det på en husmannsplass registrert et våningshus med bordtak. Et unntak er svalgangsbygningen på Store Hvam i Nes kommune i Akershus der det stadig var torv på taket omkring 1900. Siden huset alt da ble regnet som verneverdig, er det ikke tatt med i registreringen.



Dal, Ullensaker kommune i Akershus, ca. 1879. Våningshus på husmannsplass med bordtak. Norsk Folkemuseum

Et lignende bilde får man i Østfold der det er registrert 28 bygninger. Av de 24 registrerte våningsbygninger var det ingen med torvtak. Det samme gjelder for de 4 registrerte uthusene. Bare i perifere kommuner som Marker og Trøgstad ble det registrert enkelte bygninger med tak av bord og spon.

En konklusjon

Fordelen med det tradisjonelle torvtaket var at de nødvendige materialer i de fleste tilfeller var lett tilgjengelig, samtidig som det rent teknisk fungerte bra. Fra naturens side var det i første rekke bjørkerike deler av landet som metoden var egnet for. Det vil si Nord-Norge og partier av Vestlandet, pluss andre områder i overgangen mot fjellet. Men også i andre deler av landet hadde metoden stort gjennomslag. Selv på Sunnmøre, som var relativt fattig på bjørk, var bruken av torv langt den vanligste fram til slutten av 1800-tallet: «Andre taktekningsmåter var ikke brukt, og visstnok ikke kjent på disse kanter». ¹⁴ En viktig årsak var at bjørkeneveren alt tidlig ble en vare man kunne kjøpe

¹⁴ Geitvik 1926, s. 13

eller bytte til seg. I enkelte områder brukte man dessuten andre materialer til tetting mot fuktighet. Det gjelder både granbark og halm.¹⁵ I tillegg til visse tekniske problemer var den største ulempen at det tradisjonelle torvtaket var en særdeles arbeidskrevende prosess. For den som hadde anledning, var det gode grunner for å velge en annen metode.

Alt på slutten av 1400-tallet har oppgangssagen vært i bruk i Norge. Den eldste kjente opplysningen er fra 1479 og gjelder en sag i Herre, Bamble i Telemark.¹⁶ Med oppgangssagen var det i prinsippet langt lettere å framstille bord. Et tilsynelatende uttrykk for dette er et stikk av Jacob Maschius fra 1674 som viser Nidelven i Trondheim. I middelalderen er det antatt at den vanlige bebyggelsen i byen hadde torvtak.¹⁷ På stikket er det atskillige torvtekte hus langs elvebredden, men det er også vist hus med bord på taket. Tilsynelatende var bordtakene alt da blitt et reelt alternativ i den delen av landet.



Stikk som viser Nidelven med Trondheim, 1674. Hus med både torv- og bordteking.



Maleri som viser bebyggelsen ved Oslo Hospital, 1699. Mens hospitalet hadde takstein, var det bord på husene til gården nær ved.

¹⁵ Godal 2012, s. 95 f.

¹⁶ Ekroll 2006, s. 151

¹⁷ Christophersen og Nordeide 1994, s. 205 f.

Også i det gamle Oslo synes det å ha vært torvtak på den vanlige bebyggelsen i middelalderen.¹⁸ Noe senere var situasjonen fullstendig endret. Et eksempel er et maleri av J. Coning fra 1699 som viser noe av bebyggelsen ved Oslo Hospital i utkanten av Christiania.¹⁹ Den murte hospitalbygningen er tekket med takstein. Bruken av takstein er kjent alt fra middelalderen i Norge.²⁰ Det egentlig interessante i denne sammenheng er imidlertid en liten gård med tømmerhus som også inngår i bildet. Samtlige tak er der tekket med stående over- og underliggere. Langs mønene er det sulagte bord.

Både i Trondheim og Christiania kan bruken av bord til tekking ha blitt en relativt vanlig løsning på 1600-tallet. Det samme gjelder også for andre deler av landet.²¹ Et eksempel er den tidligere viste illustrasjonen fra reisen til Christian 6. i 1733, der flere bygninger på Dovre har bordtak. Det er nærliggende å se endringen i taktekkingen på vanlige hus som et resultat av oppgangssagen.

Den store produksjonen av bord på 1600-tallet førte til uthogging av skog og gjorde at mye av virksomheten ble begrenset til visse «priviligerte sagbruk», som fra 1688 skulle produsere skurlast for eksport.²² I hovedsak var dette store bruk. Dersom bøndene ville framstille materialene selv, måtte det være til privat bruk – «Huusfornødenhed».²³ En annen mulighet var å sage stokkene for hånd med en stor tomannssag. Den eldste opplysningen om dette er fra Bergen på 1520-tallet.²⁴

På 1800-tallet ble det gjort endringer i de eksisterende bestemmelser om skogsdrift som ga grunn til mer bruk av bord. I 1818 kom en ny lov som tillot skogeiere å sage tømmer fra egen skog.²⁵ Omkring 1850 gjorde innføringen av sirkelsagen i Norge at produksjonen av planker ble ytterligere rasjonalisert.²⁶ Da sagbruksdriften ble satt fri i 1860, ble det anlagt en rekke «bondesager». Mens bearbejdet bord til bygninger på landet i prinsippet tidligere var begrenset til gulv og innredning, kunne de nå også brukes som taktekking, slik kulturhistorikeren Inge Krokann har påpekt.: «Golv og tro og spon vart skori av sirkelsagene (som fort avløyste oppgangssagene [...]) No vart det meir vanleg å ha kjellane (andre høgda) på fjøset av fjøler, og høyløone av fjøler heilt igjennom, endåtil taka».²⁷

Et mulig resultat av utviklingen etter 1860 kan være bruken av bordtak på hus i den indre delen av Telemark i tida omkring 1900. Men skikken kan også ha atskillig eldre aner enn det Krokann mente. En annen mulighet er at bordtekkingen har vært et resultat av oppgangssagen. Alt på slutten av 1500-tallet skal det ha vært en rekke flomsager i fossene ved Skien.²⁸ Dette var i begynnelsen av «Hollendertida», da oppkjøpere av trelast seilte til havner i den sørlige delen av landet. I Telemark ble det i forbindelse med virksomheten anlagt tettsteder som Brevik, Stathelle, Langesund og

¹⁸ Schia 1991, s. 26 f.

¹⁹ Moberg 1988, s. 72-73

²⁰ Lidén 1982, sp. 158

²¹ Godal 2012, s. 70 f.

²² Godal 2012, s. 59 f.

²³ Berge 1940, s. 332

²⁴ Ekroll 2006, s. 150 f.

²⁵ Skjøtskift 1999, s. 31

²⁶ Godal 2012, s. 65 f.

²⁷ Krokann 1982, s. 32 f.

²⁸ Dalland 2001, s. 26

Kragerø.²⁹ Fra kystområdene kom oppgangssagen tidlig til den indre delen av fylket. I 1616 var det en oppgangssag i Hjartdal.³⁰

På fotografiet av gården Åkre i Hjartdal kommune virker bordtakene på husene værslitt og kan ha ligget en god stund. På et par av uthusene var det dessuten lagt grimer for å holde takbordene på plass. Tilsynelatende var spikerne begrenset til takbordene på våningshusene. Den ulike praksisen kan i seg selv tyde på at bruken av bord som tekking hadde en lang forhistorie i dette området.

Nok en gang er det grunn til å understreke at registreringen bare omfatter et begrenset antall bygninger. Utvilsomt er det mulig å stille opp en langt mer omfattende og finmasket oversikt over taktekking utenfor byer og tettsteder i Norge omkring år 1900. Det er likevel grunn til å tro at det registrerte materialet viser hovedtendensene på en rimelig god måte. Fotografiet i boka fra 1918 der husene på gården Åkre er vist med bordtak, er på ingen måte overraskende. På det tidspunkt var bordtak en vanlig løsning både i den indre delen av Telemark og andre steder i landet.



Kart over Telemark med opplysninger om taktekking i tida rundt 1900, der grensen for de ulike kommuner er satt ved minimum 60 % av det registrerte materialet. Tegn: OS

²⁹ Holand 1975, s. 139

³⁰ Dalland 2001, s. 364

Tabell

Nedenfor er en tabell over registreringene som er ordnet etter kommune og fylke. De registrerte bygningene er oppgitt med antall, tekkingen er vist med en fargekode. **Grønt**=torv, **rødt**= tegl, **gult**=bord eller spon, **sort**=skifer, **blått**=bølgeblikk eller takpapp. En bygning som delvis er tekket med torv og delvis med skifer blir vist som 1/1. Der torvtaket på en bygning er kombinert med et annet materiale, er det det andre materialet som teller i oversikten. Som kilde er brukt forfatternavnet eller forbokstaver som viser til arkiver og gallerier bak i rapporten. Rekonstruksjoner er forkortet til «rek.», tegninger til «tegn.». Enkelte steder er foto og tegning skrevet som «f» og «t».

Gård/datering	Kommune/ Område	Fylke	Tak Vånings hus	Tak Uthus	Kilde
Lille Løken 1926	Trøgstad	Østfold	1		BS, foto
Øistad 1926	Trøgstad	Østfold	1	1 1	BS, foto NF, foto
Raknerud 1926	Trøgstad	Østfold	1		NF, foto
Søndre Tøften 1902	Marker	Østfold	1		ØFB, foto
Lerdal plass u. Øymark, 1900-10	Marker	Østfold	1		ØFB, foto
Krokås 1933-35	Skiptvedt	Østfold	1		ØFB, foto
Langeli 1907	Skiptvedt	Østfold	2		ØFB, foto
Østby 1928	Skiptvedt	Østfold	1		ØFB, foto
Glenne 1937	Skiptvedt	Østfold	1		ØFB, foto
Nes 1910	Rømskog	Østfold	1		ØFB, foto
Østre Tørnby 1912	Rømskog	Østfold	2		ØFB, foto
Korsnes 1913	Våler	Østfold	1		ØFB, foto
Varteig 1925-30	Sarpsborg	Østfold	1	1	ØFB, foto
Albert Moesv. 54A 1900-05	Tune Sarpsborg	Østfold	1		ØFB, foto
Skaulund 1919	Østaskogs Sarpsborg	Østfold	1		ØFB, foto
Røeds hotell 1906	Rygge	Østfold	2		ØFB, foto
Råde prestegård 1890-99	Råde	Østfold	1		ØFB, foto
Askim 1893	Askim	Østfold	1	1	LK, maleri, J.Sørensen
Vestgården, u. Spjær østre, 1860	Hvaler	Østfold	1		ØFB, foto
Skjellin nordre 1938	Fredrikstad	Østfold	1		NF, foto, A.Wilse

Gård/datering	Kommune/ Område	Fylke	Tak Vånings hus	Tak Uthus	Kilde
Rød 1902	Halden	Østfold	1		NF, foto, A.Wilse
Smedbråten ca. 1860	Bygdøy	Oslo	1		BS, foto
Bygdø Kongsgård Ca. 1860	Bygdø	Oslo	1		Collett, 1893 s. 377, stikk
Holgerslyst 1885-90	Bestun	Oslo	1		BS, foto
Heibergløkken ca, 1920	Tøyen	Oslo	1		BS, foto
Ris 1864-73	Ris	Oslo	1		BS, foto
Søndre Solberg 1924	Sørkedalen	Oslo	1		BS, foto
Disen 1932	Disen	Oslo	1	1	BS, foto
Smedbråten 1860	Bygdø	Oslo	1		NF, foto
«Dyvekes hus» 1878	Gamlebyen	Oslo	1		Collett, 1893, s. 270, tegn.
Oslo Ladegård Ca. 1890	Gamlebyen	Oslo	1		Collett, 1893 s. 280, foto
«Lakkegården» 1915	Gamlebyen	Oslo	1		Nedkvitne 1991, 341, t.
Lindern Ca. 1890	Lindern	Oslo	1		Collett, 1893 s.307, foto
Døderleins løkke Ca. 1890	Drammensveien	Oslo	1		Collett, 1893 s. 339, foto
«Majorstuen» 1881	Majorstua	Oslo	1		Collett, 1893 s. 350, tegn.
Hof Ca. 1860	Hoff	Oslo	2	1	Sundt 1976 s. 94, tegn.
Svalgården Ca. 1940	Hauketo	Oslo	1		Hydle 1942 s. 27, foto
Hauketo 1929	Hauketo	Oslo	1		BS, foto
Bjørnerud Ca. 1940	Nordstrand	Oslo		1	Hydle 1942 s. 31, foto
Ormøya Ca. 1900	Nordstrand	Oslo	2		Hydle 1942 s. 37, foto
Ljabrubakken Ca. 1900	Nordstrand	Oslo	1	2	Hydle 1942 s. 51
Nordre Abildsø Ca. 1940	Nordstrand	Oslo	1		Hydle 1942 s. 85, foto
Ljabru Ca. 1940	Nordstrand	Oslo	1	1	Hydle 1942 s. 89, foto
Sarabråten Ca. 1940	Nordstrand	Oslo	2	2	Hydle 1942 s. 93, foto
«Kolabonn» Ca. 1940	Nordstrand	Oslo	1		Hydle 1942 s. 103, foto

Gård/datering	Kommune/ Område	Fylke	Tak Vånings hus	Tak Uthus	Kilde
«Halvtønna» Ca. 1940	Nordstrand	Oslo	1		Hydle 1942 s. 104, foto
«Skauen» Ca. 1940	Nordstrand	Oslo	1		Hydle 1942 s. 111, foto
«Nordstranda» Ca. 1940	Nordstrand	Oslo	1		Hydle 1942 s. 15, foto
Akersbakken 1863	Aker	Oslo	5		Nedkvitne 1991, 260, f.
Skollerud 1895	Bærum	Akershus	3	8	Berg 1968, s. 24 f., rek.
Høvik 1921	Bærum	Akershus	1		BS, foto
Trandum 1870	Ullensaker	Akershus	1	4	Berg 1968, s. 27 f., rek.
Dal 1885	Ullensaker	Akershus	1		BS, foto
Lodding 1922	Ullensaker	Akershus	1		BS, foto
Hegebostad 1916	Ullensaker	Akershus	1		BS, foto
Søndre Kjos 1922	Ullensaker	Akershus	1	1	BS, foto
Logstad 1922	Ullensaker	Akershus	1		BS, foto
Dal husmannsplass ca. 1879	Ullensaker	Akershus	1		BS, foto
Ask 1870-80	Gjerdrum	Akershus	4	19	Berg 1968, s. 28 f., rek.
Smestad 1916	Gjerdrum	Akershus	2	2	BS, foto
Enger 1927	Sørum	Akershus	1		BS, foto
Nedre Digerud 1902	Frogn	Akershus	1		BS, foto
Gamle Digerud 1902	Frogn	Akershus		1	NF, foto
Kind 1922	Lørenskog	Akershus	1		BS, foto
Hola seter 1903	Hadeland Gran	Akershus	1		BS, foto
Støttum 1937	Enebakk	Akershus	2		BS, foto
Klokkerud 1922	Enebakk	Akershus	1		BS, foto
Bøler 1922	Enebakk	Akershus	1		BS, foto
Garsvik 1930	Aurskog-Høland	Akershus	1		BS, foto
Skrepstad 1922	Aurskog-Høland	Akershus	1		BS, foto

Gård/datering	Kommune/ Område	Fylke	Tak Vånings hus	Tak Uthus	Kilde
Løken 1922	Nedre Romerike Fet	Akershus	1		BS, foto
Fet 1922	Nedre Romerike Fet	Akershus	1		BS, foto
Bollerudholden 1922	Øvre-Romerike Fet	Akershus	1		BS, foto
Nordre Folveld 1851	Romerike Fet	Akershus	1		Sundt 1976, s. 221, tegn.
Åserud 1922	Eidsvoll	Akershus	1		BS, foto
Holt 1927	Eidsvoll	Akershus	1		BS, foto
Hjera 1927	Eidsvoll	Akershus	1		BS, foto
Mork 1927	Eidsvoll	Akershus	1		BS, foto
Toftner 1916-17	Eidsvoll	Akershus	1		BS, foto
Ulvin 1895	Eidsvoll	Akershus	1	1	LK, maleri, G.Munthe
Slættumstuen 1922	Nannestad	Akershus	1		BS, foto
Døli 1922	Nannestad	Akershus	1		BS, foto
Mellom Haraldsrud 1929	Ski	Akershus	1		BS, foto
Grimsrud 1929	Ås	Akershus	1		BS, foto
Ekornrud 1929	Oppegård	Akershus	1		BS, foto
Folberg 1927	Nes	Akershus	2		BS, foto
Funni 1922	Nes	Akershus	1	1	BS, foto
Nordre Norby 1922	Nes	Akershus	1	1	BS, foto
Randersgården 1885	Hølen Vestby	Akershus	1	1	AAA 2012 s. 76, maleri
Berg 1890	Øvre Eiker	Buskerud	5	17	Berg 1968, s. 58 f., rek.
Lilleby 1864-72	Øvre Eiker	Buskerud	1		BS, foto
Eker Ca. 1880	Mjøndalen Nedre Eiker	Buskerud	1	3	Hoem 1993 s. 57, tegn.
Fjell 1898	Hole	Buskerud	3	16	Berg 1968, s. 59 f., rek.
Rødningen 1885-90	Nes	Buskerud	1	1	NF, foto, A.Lindahl
Numedal 1881	Numedal Veggli?	Buskerud	1	1 1	LK, maleri, J.Ekenæs

Gård/datering	Kommune/ Område	Fylke	Tak Vånings hus	Tak Uthus	Kilde
Mykstue Ca. 1900	Veggli	Buskerud	1		Meyer 1987f s. 8, tegn.
Bakke Ca. 1900	Veggli	Buskerud	1		Meyer 1987f s. 21, foto
Bakke 1929	Veggli	Buskerud	1		NF, oppm., EG
Devegg seter 1928	Veggli	Buskerud	1	1 1	BS, foto
Natestad 1929	Veggli	Buskerud		2	BS, foto
Rollag presteg. 1929	Rollag	Buskerud		1	NF, oppm., EG
Storemoen 1927	Rollag	Buskerud	1		NF, oppm., EG
Alfstad 1927	Rollag	Buskerud		1	NF, oppm., EG
Sør Haugen 1927	Rollag	Buskerud	1		NF, oppm., EG
Haugen 1927	Rollag	Buskerud	1		BS, foto
Tufto 1925	Nore og Uvdal	Buskerud		1	NF, oppm., EG
Røysland 1925-26	Nore og Uvdal	Buskerud	1	1	NF, oppm., EG
Mellom Eide 1930	Nore og Uvdal	Buskerud	1		NF, oppm., EG
Søndre Eide 1925	Nore og Uvdal	Buskerud	1		NF, oppm., EG
Medjorden 1925	Nore og Uvdal	Buskerud		1	NF, oppm., EG
Omdal 1925	Nore og Uvdal	Buskerud		1	NF, oppm., EG
Nørstebø 1925-26	Nore og Uvdal	Buskerud	1	1	NF, oppm., EG
Gallaker 1926	Nore og Uvdal	Buskerud	1		NF, oppm., EG
Nedre Sevle 1925	Nore og Uvdal	Buskerud	1		NF, oppm., EG
Grøterud 1926	Nore og Uvdal	Buskerud	1		NF, oppm., EG
Sønstebø 1925	Nore og Uvdal	Buskerud	1		NF, oppm., EG
Søre Ro 1926	Nore og Uvdal	Buskerud	1		NF, oppm., EG
Spikketrå 1925	Nore og Uvdal	Buskerud	1		NF, oppm., EG
Nordre Sporan 1925	Nore og Uvdal	Buskerud	1	1	NF, oppm., EG
Hvilstein 1925	Nore og Uvdal	Buskerud	1	1	NF, oppm., EG
Kittilsland 1926	Nore og Uvdal	Buskerud	1		NF, oppm., EG

Gård/datering	Kommune/ Område	Fylke	Tak Vånings hus	Tak Uthus	Kilde
Sønstegård 1925	Nore og Uvdal	Buskerud	1		NF, oppm., EG
Nordre Gjellerud 1927	Nore og Uvdal	Buskerud	1		NF, oppm., EG
Straumen 1925	Nore og Uvdal	Buskerud	1		NF, oppm., EG
Sævlid 1925	Nore og Uvdal	Buskerud	1		NF, oppm., EG
Kjøntvedt 1928	Nore og Uvdal	Buskerud	1		BS, foto
Nordre Sønstebø Ca. 1920	Nore og Uvdal	Buskerud	2	1	BS, foto
Brøstrud Ca. 1930	Nore og Uvdal	Buskerud	1		BS, foto
Vangstad Ca. 1900	Flesberg	Buskerud		1	Meyer 1987f, pl.1, tegn.
Dalegården 1930	Flesberg	Buskerud		1	NF, oppm., EG
Nordre Dalegården Ca. 1930	Flesberg	Buskerud	1		NF, oppm., EG
Bergerud Ca. 1900	Flesberg	Buskerud	1		Meyer 1987f, s. 27, foto
Fløtterud 1928	Flesberg	Buskerud	1		BS, foto
Rindem 1928	Flesberg	Buskerud	1		BS, foto
Skutvika 1928	Flesberg	Buskerud	1		NF, oppm., EG
Søndre Solum 1927	Flesberg	Buskerud	1		NF, oppm., EG
Solum 1927	Flesberg	Buskerud	1		BS, foto
Nordre Gjellerud 1927	Flesberg	Buskerud	1		NF, oppm., EG
Søre Gjellerud 1937	Flesberg	Buskerud	1		BS, foto
Ton 1927	Flesberg	Buskerud	1		BS, foto
Svene 1928	Flesberg	Buskerud	1		NF, oppm., EG
Søre Høymyr 1928	Flesberg	Buskerud	1		NF, oppm., EG
Gulsvikstua 1895-1903	Flå	Buskerud	1		NF, foto
Labrofossen 1829	Kongsberg	Buskerud	1	2	Dahl 1988 s. 198, maleri
Hyllefossen 1838	Hokksund	Buskerud	2 1	1 1	Dahl 1988, s. 235, maleri
Hønefossen 1846	Hønefoss	Buskerud	2	3	Dahl 1988, s. 255, maleri
Sigdal 1885-1910	Sigdal	Buskerud	1		BS, foto

Gård/datering	Kommune/ Område	Fylke	Tak Vånings hus	Tak Uthus	Kilde
1897	Numedal Sigdal?	Buskerud	1	1	RM, maleri, G.Munthe
Filtvet 1886	Hurum	Buskerud	1	2	Ustvedt 2001, s. 10, maleri
Syltingli Ca. 1920	Røyken	Buskerud	1	1	Martinsen 2004, s. 21, f.
Lund Ca. 1900	Røyken	Buskerud	1	3	Martinsen 2004, s. 27, f.
Nedre Hajum Ca. 1920	Røyken	Buskerud	1	1	Martinsen 2004, s. 65, f.
Øvre Hajum 1920-tallet	Røyken	Buskerud		1	Martinsen 2004, s. 312, f
Nordre Ølstad 1905	Røyken	Buskerud	1		Martinsen 2004, s. 100, f
Moplassen 1921	Røyken	Buskerud	1		Martinsen 2004, s. 163, f
Bødalen Ca. 1920	Røyken	Buskerud	1		Martinsen 2004, s. 295, f
Skredsvig Ca. 1900	Modum	Buskerud		1	Moen 1993 s. 89, foto
Overn 1930-tallet	Vestre Sporre Modum	Buskerud	1		Moen 1993 s. 375, foto
Kjerringvik 1910	Larvik	Vestfold	1		Møller 1980 s. 348, foto
Blåbakken Ca. 1900	Larvik	Vestfold	1	1	Jensen 1988 s. 36, foto
Bakken Ca. 1900	Larvik	Vestfold	1		Jensen 1988 s. 35, foto
Hus «på jordet» Ca. 1900	Larvik	Vestfold	3	1	Jensen 1988 s. 174, foto
Vrengen 1880-90	Nøtterøy	Vestfold	3	1	NF, A.Wilse, foto
Styrsvik 1880-90	Nøtterøy	Vestfold	5	2	NF, foto, A.Wilse
Ve 1900	Sande	Vestfold	6	11	Berg 1968, s. 66 f., rek.
Sandøysund 1880-90	Tjøme	Vestfold	3	1	NF, foto, A.Wilse
Flekstveit Ca. 1900	Lardal	Vestfold	1	1	Meyer 1987c s. 12, foto
Nordre Husan 1880	Alvdal	Hedmark	2	13	Berg 1968, s. 34 f., rek.
Husan 1935	Alvdal	Hedmark	1	3	BS, foto
Kvebergjordet 1933	Alvdal	Hedmark	1		NF, oppm., JM
Kveberg-Jordet 1935	Alvdal	Hedmark	1		BS, foto
Kveberg-Trøen 1935	Alvdal	Hedmark	1		BS, foto

Gård/datering	Kommune/ Område	Fylke	Tak Vånings hus	Tak Uthus	Kilde
Sandeggen 1935	Alvdal	Hedmark	2		BS, foto
Nesbyjordet Ca. 1920	Alvdal	Hedmark	1		NF, oppm., EG
Olen 1935	Alvdal	Hedmark	1/1		BS, foto
Kjølhaugen 1935	Alvdal	Hedmark	1		BS, foto
Steifetten 1935	Alvdal	Hedmark	1		BS, foto
Øvre Hovin Ca. 1900	Elverum	Hedmark	1		Meyer 1936 s. 12, foto
Peterhagen Ca. 1900	Elverum	Hedmark	1		Meyer 1936 s. 24, foto
Petershagen Ca. 1920	Elverum	Hedmark	1		BS, foto
Nordre Skjefstad 1935	Elverum	Hedmark	1		NF, foto, EG
Nordre Nøttåsen 1920-29	Elverum	Hedmark	1		BS, foto
Hoffsløkka 1938	Elverum	Hedmark	1		BS, foto
Hovsløkka 1922	Elverum	Hedmark	1		BS, foto
Nordre Nøttåsen 1927	Elverum	Hedmark	1		BS, foto
Lille Årnes 1935	Elverum	Hedmark	1		BS, foto
Lille Nøttåsen 1927	Elverum	Hedmark		1	NF, foto
Møllerstuen u. Nerkvern, 1935	Elverum	Hedmark		1	HM, foto
Sylen 1913	Engerdal	Hedmark	1		BS, foto
Svukuriset Ca. 1920	Engerdal	Hedmark	1		BS, foto
Grimsbu 1918-19	Folldal	Hedmark	1		LK, maleri, J.Ekenæs
Stemsrud Ca. 1900	Grue	Hedmark	1		Meyer 1936 s. 9, foto
Stemsrud 1920-29	Grue	Hedmark		1	NF, foto
Grinder Ca. 1900	Grue	Hedmark	1	2	Meyer 1936 s. 43-45, foto
Ryen 1925	Grue	Hedmark	1		NF, oppm., EG
Ria 1926	Grue	Hedmark	1		BS, foto
Tvengsberget 1935	Grue	Hedmark	1		BS, foto
Nygård 1939	Grue	Hedmark	1		BS, foto

Gård/datering	Kommune/ Område	Fylke	Tak Vånings hus	Tak Uthus	Kilde
Gråbeinmoen 1935	Grue	Hedmark	1		BS, foto
Mosgrein 1935	Grue	Hedmark	1		BS, foto
Opaker 1935	Grue	Hedmark	1		BS, foto
Storhamar 1917-40	Hamar	Hedmark		1	HM, foto
Sangen 1898	Hamar	Hedmark	1		HM, foto
Østmo Ca. 1900	Hof	Hedmark	1		Meyer 1936 s. 12, foto
Prestestuen Melby 1908	Kvikne	Hedmark	1	1	BS, foto
Bjørgan preg. 1932	Kvikne	Hedmark	1	1	TF, foto
Skjærstad 1926	Løten	Hedmark	1		HM, foto
Tofastrud 1900-30	Løten	Hedmark	1		HM, foto
Høgvold 1922	Løten	Hedmark	1		HM, foto
Sveen-Roko 1920	Løten	Hedmark	1		HM, foto
Sigstad 1919	Løten	Hedmark	1		HM, foto
Storgangen 1920-25	Løten	Hedmark	1		HM, foto
Benningstad 1913	Løten	Hedmark	2		HM, foto
Østre Skog 1915	Løten	Hedmark		1	HM, foto
Bårdsetra 1900-30	Løten	Hedmark	1		HM, foto
Mattisrud 1934/35-38	Løten	Hedmark	1	2	HM, foto
Kolset 1918, 1900/30	Løten	Hedmark	1	1	HM, foto
Imsetsetra 1920	Løten	Hedmark	1		HM, foto
Kjernliseter 1936	Løten	Hedmark	1		HM, foto
Solungstua 1920	Løten	Hedmark	1		HM, foto
Rom søndre 1938	Løten	Hedmark		1	HM, foto
Holm 1937	Os	Hedmark	2		BS, foto
Engan 1937	Os	Hedmark	1		BS, foto
Nordre Narjordet 1938	Os	Hedmark	1		BS, foto

Gård/datering	Kommune/ Område	Fylke	Tak Vånings hus	Tak Uthus	Kilde
Synvisgard Narj., 1933	Os	Hedmark	2		BS, foto
Osmoen 1920-29	Os	Hedmark	1		NF, foto
Moen Ca. 1900	Rena	Hedmark	1	1	Meyer 1936 s. 14, foto
Rendalen 1860	Rendalen	Hedmark	1		BS, tegn
Harsjøvollen 1927	Rendalen	Hedmark	1	1	BS, foto
Unset Nystua 1934	Rendalen	Hedmark	1		BS, foto
Nordre Lund 1929	Ringsaker	Hedmark	1		BS, foto
Hval 1929	Ringsaker	Hedmark	1		BS, foto
Gaupen 1890, 1940	Ringsaker	Hedmark	2	1	HM, foto
Nes 1933	Ringsaker	Hedmark	1		HM, foto
Nerlien 1935	Ringsaker	Hedmark	1	1	HM, foto
Ringsaker prsteg. 1939	Ringsaker	Hedmark	1		HM, foto
Stavsjø 1925-27	Ringsaker	Hedmark		1	HM, foto
Refling 1904	Ringsaker	Hedmark	1		HM, foto
Hersaug seter 1895-1900	Ringsaker	Hedmark		1	HM, foto
Skredshol 1907	Ringsaker	Hedmark	1		HM, foto
Mølstad Østre 1890-1900	Ringsaker	Hedmark	1		HM, foto
Grimstilen seter 1918-20	Ringsaker	Hedmark	1		HM, foto
Trosterud 1905	Helgøya Ringsaker	Hedmark	1		HM, foto
Lund nordre 1910	Ringsaker	Hedmark	1		HM, foto
Kise 1906	Ringsaker	Hedmark	1		HM, foto
Rykop 1939	Ringsaker	Hedmark		1	HM, foto
Østby 1933	Ringsaker	Hedmark		1	HM, foto
Støen 1926-27	Ringsaker	Hedmark	1		HM, foto
Snultra seter 1920	Ringsaker	Hedmark	1		HM, foto
Bogstisetra 1935-40	Ringsaker	Hedmark	2	1	HM, foto

Gård/datering	Kommune/ Område	Fylke	Tak Vånings hus	Tak Uthus	Kilde
Karlstad 1919/1923	Ringsaker	Hedmark	1		HM, foto
Smeby u. Hilstad 1939	Ringsaker	Hedmark	1		HM, foto
Jemsis u. Jemtland Vestre, 1925	Ringsaker	Hedmark	1		HM, foto
Smeby u. Kvarberg 1920	Ringsaker	Hedmark		1	HM, foto
Nyskolla setrer 1929	Ringsaker	Hedmark	1		HM, foto
Dehli 1895-1900	Ringsaker	Hedmark	1		HM, foto
Nedre Kinde 1900-05	Ringsaker	Hedmark	1		HM, foto
Furnes 1913-14	Ringsaker	Hedmark	1		HM, foto
Dusgard 1930-35	Ringsaker	Hedmark	1		HM, foto
Mølstad vestre 1899	Ringsaker	Hedmark		1	HM, foto
Helgøya gård 1900	Helgøya Ringsaker	Hedmark	1		HM, foto
Plass 1900	Helgøya Ringsaker	Hedmark		1	HM, foto
Granrudstranden 1898	Ringsaker	Hedmark	1		HM, foto
Heggen 1928	Helgøya Ringsaker	Hedmark		1	HM, foto
Grøtoden u. Jesnes 1925	Ringsaker	Hedmark	1	2	HM., foto
Prøysenstua 1923	Ringsaker	Hedmark	1		HM, foto
Myrhagen 1923	Ringsaker	Hedmark	1	1	HM, foto
Aannerud øvre 1930-34	Ringsaker	Hedmark	1		HM, foto
Gaupen 1907	Ringsaker	Hedmark		1	HM, foto
Gråtenseter 1920	Ringsaker	Hedmark	1	1	HM, foto
Hovelsrud 1928	Helgøya Ringsaker	Hedmark		1	HM, foto
Heggen 1906	Helgøya Ringsaker	Hedmark	1		HM, foto
Helskjærstua 1917	Helgøya Ringsaker	Hedmark	1		HM, foto
Toflesgave 1939	Helgøya Ringsaker	Hedmark	1		HM, foto
Hoel 1905	Nes Ringsaker	Hedmark	1		HM, foto
Avlangrud 1929	Nes Ringsaker	Hedmark	1		BS, foto

Gård/datering	Kommune/ Område	Fylke	Tak Vånings hus	Tak Uthus	Kilde
Bækken 1913-14	Ringsaker	Hedmark	1	1	HM, foto
Herberg u Sølvsberg 1912	Ringsaker	Hedmark	1		HM, foto
Møllerstuen u. Nederkvern, 1935	Ringsaker	Hedmark	1		HM, foto
Håvålsrud 1935	Helgøya Ringsaker	Hedmark	2		HM, foto
Søberstua 1900-10	Helgøya Ringsaker	Hedmark	1		HM, foto
Flisaker 1913	Veldre Ringsaker	Hedmark		1	HM, foto
Nøkkelåsen seter 1940	Ringsaker	Hedmark	1	1	HM, foto
Mengshoel 1930-31	Ringsaker	Hedmark	1		HM, foto
Langtbort 1940	Ringsaker	Hedmark		1	HM, foto
Lille Ringsaker 1922	Ringsaker	Hedmark		2	HM, foto
Dæhli 1902	Brøttum Ringsaker	Hedmark	1		HM, foto
Eskerud 1935-40	Helgøya Ringsaker	Hedmark	1		HM, foto
Ulven 1910	Veldre Ringsaker	Hedmark	1		HM, foto
Skinstad 1934	Nes Ringsaker	Hedmark	1		HM, foto
Hoel 1890	Nes Ringsaker	Hedmark	2		HM, foto
Bjørnerud 1914	Furnes Ringsaker	Hedmark	1		HM, foto
Rør store 1920	Ringsaker	Hedmark	1		HM, foto
Stor Mørkved 1914	Ringsaker	Hedmark	1		HM, foto
Grefsheim 1909-23	Ringsaker	Hedmark	1	1	HM, foto
Eik 1909-23	Ringsaker	Hedmark		1	HM, foto
Brumunddalsetra 1920-25	Ringsaker	Hedmark	1		HM, foto
Støa 1915	Ringsaker	Hedmark	1		HM, foto
Berg øvre 1910-12	Ringsaker	Hedmark	1	1	HM, foto
Skredderbakken 1920-25	Helgøya Ringsaker	Hedmark	1		HM, foto
Lille Mosteseter 1921/19	Ringsaker	Hedmark	1	1	HM, foto
Nylender u. Nes 1915	Ringsaker	Hedmark	1		HM, foto

Gård/datering	Kommune/ Område	Fylke	Tak Vånings hus	Tak Uthus	Kilde
Hovelsrudstuen 1913-15	Ringsaker	Hedmark	1	1	HM, foto
England u. Årvoll 1940	Ringsaker	Hedmark		2	HM, foto
Øveråsen 1930-33	Ringsaker	Hedmark	1	2	HM, foto
Bogstisetra 1913-15	Ringsaker	Hedmark	1		HM, foto
Gammelskollesetra 1920	Ringsaker	Hedmark	1	1	HM, foto
Helgby 1934	Ringsaker	Hedmark		1	HM, foto
Østberg 1925	Ringsaker	Hedmark		1	HM, foto
Bekkesveen 1930	Ringsaker	Hedmark		1	HM, foto
Glestad seter 1921	Ringsaker	Hedmark	1		HM, foto
Heggenbakken u ., Heggen ,1920-30	Ringsaker	Hedmark	1	1	HM, foto
«Glassmesterstuen» u. Halset, 1905-10	Ringsaker	Hedmark	1/1		HM, foto
Lie øvre 1915-17	Ringsaker	Hedmark	1		HM, foto
Stensveen u. Simenstad, 1910-20	Ringsaker	Hedmark	1		HM, foto
Simenstad 1923	Ringsaker	Hedmark		1	HM, foto
Østmo 1920-29	Solør	Hedmark	1		BS, foto
Øvergård 1927	Stange	Hedmark	1		BS, foto
Irsdal 1931	Stange	Hedmark	1		BS, foto
Åsvang 1899	Stange	Hedmark	1		HM, foto
Vik 1922	Stange	Hedmark	1		HM, foto
Staur 1935	Stange	Hedmark	1		HM, foto
Bretta 1900-10	Stange	Hedmark	1		HM, foto
Skjerve østre 1920	Stange	Hedmark	1		HM, foto
Evenrudbakken 1911	Stange	Hedmark	1		HM, foto
Tangen 1926	Stange	Hedmark	1		HM, foto
Pottestra 1908	Stange	Hedmark	1 1		HM, foto
Nordal 1905	Stange	Hedmark	1		HM, foto

Gård/datering	Kommune/ Område	Fylke	Tak Vånings hus	Tak Uthus	Kilde
Plass u. Arneberg 1903	Stange	Hedmark	1	1	HM, foto
Gressbergfaldet 1935	Stange	Hedmark	1		HM, foto
Nitsetra 1935	Vallset Stange	Hedmark	1		HM, foto
Veltsetra 1912	Stange	Hedmark	1		HM, foto
Damstuen 1907	Stange	Hedmark	1		HM, foto
Børstad seter 1928	Stange	Hedmark	1		HM, foto
Preståsen 1910	Stange	Hedmark	1		HM, foto
Romedal 1928	Stange	Hedmark		1	HM, foto
Bakstad 1900	Stange	Hedmark	1		HM, foto
Usa 1914-15	Stange	Hedmark	1		HM, foto
Struperud 1910	Stange	Hedmark	1		HM, foto
Balberg 1923	Stange	Hedmark		1	HM, foto
Evenrudbakken 1932-33	Stange	Hedmark	1		HM, foto
Vallset 1927	Stange	Hedmark	1		HM, foto
Jensbakk 1936	Stange	Hedmark	1		HM, foto
Krokholen 1926	Stange	Hedmark	1		HM, foto
Nysetra 1921	Stange	Hedmark	1		HM, foto
Ytre Renda koie 1932	Stange	Hedmark	1		HM, foto
Stange 1929	Stange	Hedmark	1		HM, foto
Ottestad Nordre 1911	Stange	Hedmark	1		HM, foto
Østre Dæhlin 1895	Stange	Hedmark	1		HM, foto
Nordbryhn 1922	Stange	Hedmark	1		HM, foto
Jølstadengen 1870-80	Stange	Hedmark	1		HM, foto
Tønsakersveen 1922	Stange	Hedmark	1		HM, foto
Vevla 1900	Stange	Hedmark	1		HM, foto
1900-10	Stange	Hedmark		1/1	HM, foto

Gård/datering	Kommune/ Område	Fylke	Tak Vånings hus	Tak Uthus	Kilde
Vallset 1895-1905	Stange	Hedmark	1		HM, foto
Nordvang 1914	Stange	Hedmark	1		HM, foto
Tangnes u. Stenberg n., 1895-1900	Stange	Hedmark	1		HM, Foto
Bekkelund u. Alm 1905-15	Stange	Hedmark	1		HM, foto
Frang 1929	Stange	Hedmark	1		HM, foto
Gjøvika 1895	Stange	Hedmark	1		HM, foto
Huse nordre 1920	Stange	Hedmark		1	HM, foto
Lalumseter 1933	Stange	Hedmark	1		HM, foto
Lundstuen 1905-10	Stange	Hedmark	1		HM, foto
Stangebyen 1919	Stange	Hedmark	1		HM, foto
Vaktmesterhagen 1911	Stange	Hedmark	1		HM, foto
Hemstadvangen seter 1915	Stange	Hedmark	1		HM, foto
Bryhni søndre 1910-15	Stange	Hedmark		1	HM, foto
Melby 1920	Stange	Hedmark	1		HM, foto
Solbakken u Haraseth 1938	Stange	Hedmark	1		HM, foto
Grytseter 1910-15	Stange	Hedmark	1		HM, foto
Basterud u. Todderud 1900	Stange	Hedmark	1		HM, foto
Slåtvagen 1914	Stange	Hedmark	1		HM, foto
Ven 1899-1901	Stange	Hedmark	1		HM, foto
Solligården Ca. 1900	Setningen Stor-Elvdal	Hedmark	1		Meyer 1936 s. 12, oppm.
Storbekkmo Ca. 1900	Atna Stor-Elvdal	Hedmark	1		Meyer 1936 Pl. III, oppm.
Lille Strand Ca. 1900	Stor-Elvdal	Hedmark		1	Meyer 1936 s. 13, foto
Søstu 1932	Stor-Elvdal	Hedmark	1		NF, oppm., EG
Søstu Westgard 1932	Stor-Elvdal	Hedmark		1	NF, oppm., EG
Lillstu Koppang 1931,1935	Stor-Elvdal	Hedmark	1	1	NF, oppm., EG
Atneosen 1935	Stor-Elvdal	Hedmark		1	NF, oppm., EG

Gård/datering	Kommune/ Område	Fylke	Tak Vånings hus	Tak Uthus	Kilde
Stua-Atnosen 1935	Stor-Elvdal	Hedmark	2	1	BS, foto
Brenna 1900	Stor-Elvdal	Hedmark	2		NF, foto, Lindahl
Midtre Brenna 1935	Stor-Elvdal	Hedmark	1		BS, foto
Solligarden 1935	Stor-Elvdal	Hedmark	1		BS, foto
Nordre Hovde Ca. 1920	Stor-Elvdal	Hedmark	1		BS, foto
Brettingsvollan 1935	Stor-Elvdal	Hedmark	1	1	BS, foto
Koppanghammeren 1939	Stor-Elvdal	Hedmark	1		BS, foto
Lillstu-Koppang 1935	Stor-Elvdal	Hedmark	1		BS, foto
Nordstumoen 1920-29	Stor-Elvdal	Hedmark	1	1	NF, foto
Gammelstue Trønnes, Ca. 1900	Stor-Elvdal	Hedmark	1		Meyer 1936 s. 9, foto
Bakli 1925	Sør-Odal	Hedmark	1		BS, foto
Kjensli 1922	Sør-Odal	Hedmark	1	1	BS, foto
Mårud 1922	Sør-Odal	Hedmark		1	BS, foto
Osmoen 1920-tallet	Tolga	Hedmark	1 1		BS, foto
Storbekken 1920-29	Tolga	Hedmark	3		BS, foto
Trøen 1937	Tolga	Hedmark	2	1	BS, foto
Åkeren 1937	Tolga	Hedmark	1	1	BS, foto
Østre Vingelen 1937	Tolga	Hedmark	1	1	BS, foto
Jonsgården 1937	Tolga	Hedmark	2	1	BS, foto
Nedre Østvangen 1937	Tolga	Hedmark	1		BS, foto
Tollefshagen 1937	Tolga	Hedmark	2		BS, foto
Rø 1890	Tolga	Hedmark	7	1 20	Berg 1968, s. 36, rek.
Elt dalen 1935	Trysil	Hedmark	1		NF, oppm., EG
Gammalgården 1920-29	Trysil	Hedmark	1		BS, foto
Engermoen 1920-tallet	Trysil	Hedmark	1	1	BS, foto
Buflo 1920-29	Trysil	Hedmark	1		BS, foto

Gård/datering	Kommune/ Område	Fylke	Tak Vånings hus	Tak Uthus	Kilde
Buvika 1929-29	Trysil	Hedmark		1	NF, foto
Brennbakken 1927	Tynset	Hedmark		2 1	BS, foto
Hansmoen 1927	Tynset	Hedmark	1		BS, foto
Oldertrøen 1920-29	Tynset	Hedmark	1		BS, foto
Stubsjøen 1921	Tynset	Hedmark	1		BS, oppm.
Dalen Fåset 1021	Tynset	Hedmark	1	1	BS, foto
Dalstrøen Fåset 1921	Tynset	Hedmark	1		BS, foto
Neverrøsten 1920-29	Tynset	Hedmark	1		BS, foto
Nordmoen 1937	Tynset	Hedmark	1		BS, foto
Steen 1937	Tynset	Hedmark	2		BS, foto
Vang 1914	Vang	Hedmark	1		HM, foto
Høgsveen 1932	Vang	Hedmark	1	1	HM, foto
Møystad 1898-1902	Vang	Hedmark	1		HM, foto
Vindhol seter 1920	Vang	Hedmark	1		HM, foto
Høksetra 1927	Vang	Hedmark	1		HM, foto
Oppstadseter 1923	Vang	Hedmark	1		HM, foto
Libergsetra 1920-25	Vang	Hedmark	1		HM, foto
Harstad vestre seter 1930	Vang	Hedmark	1		HM, foto
Øyen 1910	Vang	Hedmark	1		HM, foto
Bakkestua u. Bjørke 1935	Vang	Hedmark	1		HM, foto
Ilseng 1915	Vang	Hedmark	1		HM, foto
Gammelsvea 1915	Vang	Hedmark	1		HM, foto
Sæhlie 1939	Vang	Hedmark	1		HM, foto
Skraastad 1913	Vang	Hedmark	1		BS, foto
Aker 1932	Vang	Hedmark	2		BS, foto
Krøssbakken 1931	Vang	Hedmark	1		BS, foto

Gård/datering	Kommune/ Område	Fylke	Tak Vånings hus	Tak Uthus	Kilde
Farmen 1929	Vang	Hedmark	1		BS, foto
Sælidhagen 1910	Vang	Hedmark	1		HM, foto
Brennsetra 1934	Vang	Hedmark	1		HM, foto
Gammelsvea plass 1915	Vang	Hedmark	1		HM, foto
Borsdalen seter 1919	Vang	Hedmark	1/1		HM, foto
Åker 1913	Vang	Hedmark		1	HM, foto
Opstadhagan, plass 1917	Vang	Hedmark	1		HM, foto
Solstad u. Tønset 1930	Vang	Hedmark	1		HM, foto
Dælisetra 1920	Vang	Hedmark	1		HM, foto
Jørslid 1927	Vang	Hedmark		1	HM, foto
Steinbergrønningen 1905	Vang	Hedmark	1		HM, foto
Kortsbakken 1900-10	Vang	Hedmark	1		HM, foto
Ingeberg 1914	Vang	Hedmark	1		HM, foto
Bakken 1920	Vang	Hedmark	1		HM, foto
Tomten drengest. 1930	Vang	Hedmark	1		HM, foto
Grans seter 1917	Vang	Hedmark	1		HM, foto
Nygaard 1935	Vang	Hedmark	1		HM, foto
Nystua u. Farmen 1930	Vang	Hedmark	1		HM, foto
Lilleberg u. Rabstad 1930	Vang	Hedmark	1		HM, foto
Hjellum 1935	Vang	Hedmark	1		HM, foto
Borsdalen seter 1919	Vang	Hedmark	1		HM, foto
Høyli 1915	Vang	Hedmark	1		HM, foto
Ridabu 1910	Vang	Hedmark		1	HM, foto
Bakken 1910	Vang	Hedmark	1		HM, foto
Blekehusa 1937-38	Vang	Hedmark	1		HM, foto
Lageråkvisla 1910-15	Vang	Hedmark	1		HM, foto

Gård/datering	Kommune/ Område	Fylke	Tak Vånings hus	Tak Uthus	Kilde
Kolbuholen 1930	Vang	Hedmark	1	1	HM, foto
Svenkerud vestre 1930	Vang	Hedmark		1	HM, foto
Brændsetra 1919	Vang	Hedmark	1		HM, foto
Ry seter 1930	Vang	Hedmark	1		HM, foto
Øyaseter 1920	Vang	Hedmark		2	HM, foto
Tomtstua 1928	Vang	Hedmark	1		HM, foto
Disenseter 1920	Vang	Hedmark	1		HM, foto
Brumundseter 1908	Vang	Hedmark	1		HM, foto
Lillesveen u Ilseng 1920	Vang	Hedmark	1		HM, foto
Høksett 1920	Vang	Hedmark	1	2	HM, foto
Gåsbu seter 1931	Vang	Hedmark	1		HM, foto
Hubredstua 1905-10	Vang	Hedmark	1		HM, foto
Dørum lille 1890	Vang	Hedmark	1		HM, foto
Hårstad østre 1900	Vang	Hedmark	1		HM, foto
Hommelstad 1920	Vang	Hedmark		1	HM, foto
Hanum vestre 1920	Vang	Hedmark	1		HM, foto
Vindhol store 1912	Vang	Hedmark	1		HM, foto
Hol nordre 1923	Vang	Hedmark		1	HM, foto
Fredbo u. Frogner 1923	Vang	Hedmark	1		HM, foto
Ålstad 1913	Vang	Hedmark		1	HM, foto
Ingeberg store 1920	Vang	Hedmark		1	HM, foto
Brennseter 1900-30	Vang	Hedmark	1		HM, foto
Bekkevoll 1917	Vang	Hedmark	1		HM, foto
Gullbakken u. Hol 1923	Vang	Hedmark		1	HM, foto
Solbakken u. Opstad 1915	Vang	Hedmark	1		HM, foto
Bolsdalen seter 1920	Vang	Hedmark	1		HM, foto

Gård/datering	Kommune/ Område	Fylke	Tak Vånings hus	Tak Uthus	Kilde
Lushatten 1915	Vang	Hedmark	1		HM, foto
Spabergs seter 1910	Vang	Hedmark	1		HM, foto
Enga u .Dørum 1915	Vang	Hedmark	1		HM, foto
Alderslyst 1934	Vang	Hedmark		1	HM, foto
Ingvoll store 1930	Vang	Hedmark		1	HM, foto
Sjurderud Ca. 1900	Våler	Hedmark	1		Meyer 1936 s. 14, foto
Gjerdrum 1934	Våler	Hedmark	1		NF, oppm., EG
Vestre Eid 1927	Våler	Hedmark	1		BS, foto
Søndre Otnes 1933	Ytre Rendal Engerdal	Hedmark		1	NF, oppm., EG
Holdtseter 1920-29	Ytre Rendal Engerdal	Hedmark	1		BS, foto
Bjøntegård 1927	Øvre Rendal	Hedmark	1		BS, foto
Søndre Bjøntegård 1920-29	Øvre Rendal	Hedmark	1	1	BS, foto
Vestre Hanestad 1920-29	Øvre Rendal	Hedmark	1 1		BS, foto
Seter 1920-29	Øvre Rendal	Hedmark	1		BS, foto
Korperud Ca. 1900	Åmot	Hedmark	1		Meyer 1936 s. 10, foto
Åset Ca. 1900	Åmot	Hedmark	1		Meyer 1936 s. 11, foto
Fuglesand Ca. 1920	Åmot	Hedmark	1		NF, oppm., EG /BS, foto
Fuglesand 1920-29	Åmot	Hedmark	1	1	NF, foto
Lille Arnstad 1935	Åmot	Hedmark	1		NF, oppm., EG
Nordre Åset 1935	Åmot	Hedmark	1		BS, foto
Nedre Berge 1920-tallet	Åmot	Hedmark	1		BS, foto
Enåsen 1920-29	Åmot	Hedmark	1		NF, foto
Hverven seter 1904	Åmot	Hedmark	1		HM, foto
Narjordet Odden 1937	Nord-Østerdal Os	Hedmark	1		BS, foto
Holoa seter 1903	Jevnaker	Oppland	1		NF, foto

Gård/datering	Kommune/ Område	Fylke	Tak Vånings hus	Tak Uthus	Kilde
Nesbakken 1909	Jevnaker	Oppland	6		HaM, foto
Gilbu 1890	Øyer	Oppland	8	22	Berg 1968, s. 38 f., rek.
Nordrom 1900	Ringebu	Oppland	4	13	Berg 1968, s. 40, rek.
Sygdard Håreldstad 1900	Heidal	Oppland	3	1	Berg 1968, s. 42 f., rek.
Bjølstad 1908	Heidal	Oppland	3 1	10 1 1	Meyer 1987i s. 35, tegn.
Bjølstad, ca. 1860	Heidal	Oppland	1	3	Sundt 1976 s. 52, tegn.
Faukstad 1908	Heidal	Oppland	1	1	BS, foto
Ellingsbø Ca. 1940	Heidal	Oppland	3	4	Sandvig 1942, s. 273, foto
Ellingbøsetra Ca. 1940	Heidal	Oppland	1	1	Sandvig 1942, s. 123, foto
Fjedingrein 1940	Heidal	Oppland	2	4	Borgen 1995 s. 62, foto
Dale seter Ca. 1940	Øystre Slidre	Oppland	1/1		Sandvig 1942, s. 124, foto
Hedalsseter Ca. 1940	Øystre Slidre	Oppland	1		Sandvig 1942, s. 126, foto
Beitogrenda Ca. 1940	Øystre Slidre	Oppland	1		Sandvig 1942, s. 127, foto
Beitogrenda Ca. 1940	Øystre Slidre	Oppland	1	1	Sandvig 1942, s. 128, foto
Olaseter Ca. 1940	Øystre Sildre	Oppland	1/1		Sandvig 1942, s. 130 f., foto
Skatrud 1926	Øystre Slidre	Oppland	1		BS, foto
Hande ca. 1860	Valdres Vestre Slidre	Oppland		1	Sundt 1976, s. 38, tegn.
Kvitdalsseter Ca. 1940	Hjerkinn	Oppland	1	1	Sandvig 1942, s. 132, foto
Sjøseter Ca. 1940	Orkelsjøen Vinstra	Oppland	1		Sandvig 1942, s. 136, foto
Forr 1900	Sør-Fron	Oppland	4	16	Berg 1968, s. 40, rek.
Korpsbergsetra Ca. 1940	Nord-Fron	Oppland	1		Sandvig 1942, s. 49 f., oppm.
Sul seter Ca. 1940	Nord-Fron	Oppland	1	1	Sandvig 1942, s. 143, tegn.
Hågå seter Ca. 1940	Nord-Fron	Oppland	1		Sandvig 1942, s. 147, foto
Skui seter Ca. 1940	Nord-Fron	Oppland	1	1/1	Sandvig 1942, s. 148 f., foto
Korsgåren seter Ca. 1940	Nord-Fron	Oppland	1/1		Sandvig 1942, s. 154, foto
Heimliseter Ca. 1940	Nord-Fron	Oppland	1	2	Sandvig 1942, s. 156, foto

Gård/datering	Kommune/ Område	Fylke	Tak Vånings hus	Tak Uthus	Kilde
Vika seter Ca. 1940	Nord-Fron	Oppland	1	2	Sandvig 1942, s. 157 f., foto
Øygaardsetra Ca. 1940	Sel	Oppland	2	1	Sandvig 1942 s. 63 f., oppm.
Barhussetra Ca. 1940	Gausdal	Oppland	1	1	Sandvig 1942, s. 79 f., oppm.
Hjelle 1851	Valdres Sør-Aurdal	Oppland	2 1	4 4	NG, maleri, I.C.Dahl
Garthus skysstasjon Ca. 1890	Sør-Aurdal	Oppland	1	1	NF, foto, A.Lindahl
Sørigard Harildsta Ca. 1900	Hedalen Sør-Aurdal	Oppland	1	1	Meyer 1987j s. 30, foto
Opistuen Faukstad, ca. 1900	Hedalen Sør-Aurdal	Oppland	1	1	Meyer 1987j s. 24, foto
Bøverdalen 1880-90	Lom	Oppland	2	3	NF, foto, A.Lindahl
Graffer 1903	Lom	Oppland	1 1	2 1	Engen 2010 s. 61, foto
Nordre Lyngve 1908	Lom	Oppland	1		BS, foto
Garmo 1908	Lom	Oppland	1	2	BS, foto
Løkkre ca. 1860	Lom	Oppland	1		Sundt 1976, s. 5, tegn.
Gjendebu 1878	Lom	Oppland	1		NF, foto, A.Lindahl
Glimsdal Ca. 1900	Lom	Oppland	1	6	Meyer 1987i s. 10, foto
Holen seter Ca. 1940	Follebu	Oppland	1		Sandvig 1942 s. 4 f., foto
Øvre Kvarberg seter Ca. 1940	Griningsdalen Vågå	Oppland	1	1	Sandvig 1942, s. 194, foto
Valbjørgsetra Ca. 1940	Griningsdalen Vågå	Oppland	1	3 1	Sandvig 1942, s. 93 f., oppm.
Helden seter Ca. 1940	Griningsdalen Vågå	Oppland	1	3	Sandvig 1942, s. 194, foto
Sandbu ca. 1860	Vågå	Oppland	1	1 1	Sundt 1976 s. 45 f., tegn.
Øvre og Nedre Kvarberg, 1900	Vågå	Oppland		3	Berg 1968 s. 44 f.,rek.
Håkenstad 1880-90	Vågå	Oppland	1		NF, foto, A.Lindahl
Riddersandbu ca. 1900	Vågå	Oppland	2	4	Meyer 1987j s. 5, foto
Sygdal Valle Ca. 1900	Vågå	Oppland	2	2	Meyer 1987j s. 22, foto
Nerigard Sør-Sandbu Ca. 1900	Vågå	Oppland	2	1	Meyer 1987j s. 24, foto
Aasoren Ca. 1900	Vågå	Oppland	1	1	Meyer 1987j s. 24, foto
Storvik, ca. 1860	Vågå	Oppland	1	10	Sundt 1976, s. 2, tegn.

Gård/datering	Kommune/ Område	Fylke	Tak Vånings hus	Tak Uthus	Kilde
Helle 1908	Vågå	Oppland	1	1	Meyer 1987j s. 32, tegn
Bjørnstad 1913	Vågå	Oppland	1	2	Engen 2010 s. 75, foto
Nedre Skår 1929	Vågå	Oppland	1		NF, tegn., EG,
Skår 1929	Vågå	Oppland	1	1	NF, oppm., EG
Sandbu 1915	Vågå	Oppland	1		BS, foto
Sygdal Valle 1909	Vågå	Oppland	2	2	BS, foto
Prestmoen 1916	Vågå	Oppland	2	3	BS, foto
Øygarden 1913	Vågå	Oppland	1		BS, foto
Harildstad 1908	Vågå	Oppland	1		BS, foto
Megarden 1913	Vågå	Oppland	2		BS, foto
Bjørsviken 1916	Vågå	Oppland	1	10	BS, foto
Sygdal Storvik 1913	Vågå	Oppland	2		BS, foto
Skår 1915	Vågå	Oppland	2 1		BS, foto
Nigard Sandbu 1913	Vågå	Oppland	2	3	BS, foto
Kleppe 1908	Vågå	Oppland	2	3	BS, foto
Kvarberg 1916	Vågå	Oppland	3	2	BS, foto
Søre Uppigard 1910	Vågå	Oppland	1	1	BS, foto
Blessum 1913	Vågå	Oppland	1	1	BS, foto
Gjendesheim 1890-95	Vågå	Oppland	2		NF, foto
Bjølstad ca. 1860	Vågå	Oppland	1	2 1	Sundt 1976, tegn.
Sygdal Snerle Ca. 1930	Vågå	Oppland	1	7	Jutulen 2013 s. 35, foto
Jo Gjende-bua , m.fl., ca. 1910	Vågå	Oppland	4	1	Jutulen 2013 s. 7, foto
Fuglseter Ca. 1940	Vågå	Oppland	1	1	Sandvig 1942, s. 161, foto
Gjendesheim Ca. 1890	Vågå	Oppland	1	1	NF, foto, A.Lindahl
Bjørnstad 1913	Lalm Vågå	Oppland	2	5	Engen 2010 s. 307, foto
Kleppesetra Ca. 1940	Veoli Vågå	Oppland	1	1	Sandvig 1942, s. 165, foto

Gård/datering	Kommune/ Område	Fylke	Tak Vånings hus	Tak Uthus	Kilde
Sneles seter Ca. 1940	Hindseter Vågå	Oppland	1	4	Sandvig 1942, s. 168 f., foto
Fillingsø seter Ca. 1940	Russlia Vågå	Oppland	1	1	Sandvig 1942, s. 175, foto
Sandbu seter Ca. 1940	Russlia Vågå	Oppland	1 1	1/1 2	Sandvig 1942, s. 176 f., foto
Sygdard Storvik seter Ca. 1940	Bess-strand Vågå	Oppland	1 1	1 2	Sandvig 1942, s. 191, oppm.
Nestande Ca. 1900	Lesja	Oppland	2	2	Meyer 1987k s. 21, foto
Rønningen Ca. 1900	Lesja	Oppland	2	4	Meyer 1987k s. 19, foto
Norderhus Ca. 1900	Lesja	Oppland	4	3	Meyer 1987k s. 22, foto
Tordhol 1911	Lesja	Oppland		3	Meyer 1987k s. 25 f., tegn.
Urateig Ca. 1900	Lesja	Oppland	1		Meyer 1987k pl. xiv, tegn.
Nestonde Ca. 1900	Lesja	Oppland	1		Meyer 1987k pl. xv, tegn.
Nedstande 1910	Lesja	Oppland	2		BS, foto
Utgarden 1918	Lesja	Oppland		4	Engen 2010 s. 233, foto
Store Kolstad 1911	Lesja	Oppland	1		BS, foto
Kleivestra Ca. 1940	Lesjaskog Lesja	Oppland	1	1	Sandvig 1942 s. 32 f., foto
Tofte 1900	Dovre	Oppland	3	4	Berg 1968 s. 47 f., rek.
Tofte 1911	Dovre	Oppland	1	1 2	Meyer 1987l s. 19, tegn.
Korsvold Ca. 1900	Dovre	Oppland	1		Meyer 1987l s. 7-8 f., foto
Øvre Korsvoll 1911	Dovre	Oppland	1		BS, foto
Vigenstad Ca. 1900	Dovre	Oppland	3	7 1	Meyer 1987l s. 17, foto
1875-96	Dovre	Oppland	1 3	2 6	NF, foto A.Lindahl
Ulheim 1907	Dovreskogen Dovre	Oppland	3	1 6	Engen 2010 s. 246, foto
Siljehaugen 1913	Dovreskogen Dovre	Oppland	1	4	Engen 2010 s. 8-9, foto
Øvre Egge 1870	Brandbu	Oppland	4	4	Berg 1968, s. 48 f., rek.
Helmei 1870	Brandbu	Oppland	4	9	Berg 1968, s. 51 f., rek.
Hilden 1875	Brandbu	Oppland	4	8	Berg 1968, s. 52 f., rek.
Madsevollen 1911	Gran	Oppland	1		HM, foto

Gård/datering	Kommune/ Område	Fylke	Tak Vånings hus	Tak Uthus	Kilde
Gammelsetra 1935-40	Gran	Oppland	1		HaM, foto
Brandbu 1906	Gran	Oppland	4	3	HaM, foto
Grua 1910	Lunner	Oppland	1		HaM, foto
Øylo 1885-90	Vang	Oppland		1	NF, foto A.Lindahl
Løkje 1880-90	Vang	Oppland	1	2	NF, foto, A.Lindahl
Hjelle 1850	Valdres Vang	Oppland		3 3	Dahl 1988 s. 21, maleri
Øygarden 1908	Skjåk	Oppland	2	1	Meyer 1987i s. 35, tegn.
Hole Ca. 1900	Skjåk	Oppland	2	1 1	Meyer 1987i s. 36, foto
Svester Ca. 1940	Stuttgången Skjåk	Oppland	1	1/1 2	Sandvig 1942, s. 199, foto
Sandnesseter Ca. 1940	Stuttgången Skjåk	Oppland	1	2 1/1	Sandvig 1942, s. 204 f., foto
Åsåren Ca. 1890	Sel	Oppland	1	1	NF, foto, A.Lindahl
Bredevangen skysst., ca. 1890	Sel	Oppland	2	2	NF, foto, A.Lindahl
Øygarden 1919	Sel	Oppland	1 2		Engen 2010 s. 76, foto
Øvre Øigaarden 1902	Sel	Oppland	1		Engen 2010 s. 69, oppm
Brekken 1919	Sel	Oppland	1 1	3	Engen 2010 s. 76, foto
1885-1900	Sel	Oppland	1	1	NF, foto, A.Lindahl
Sør-Bø 1907	Gausdal	Oppland	1		Engen 2010 s. 40, foto
Sylthagen 1913	Nord-Fron	Oppland	1 1	4	Engen 2010 s. 332, foto
Prestestuen 1908	Nord-Fron.	Oppland	1	1	BS, foto
Steberg 1904	Sør-Fron	Oppland	3	2 1	Engen 2010 s. 344, foto
Kilen 1880-90	Kragerø	Telemark	2		NF, foto, A.Wilse
Kragerøya 1880-90	Kragerø	Telemark	5	1	NF, foto, A.Wilse
Høyåsen 1908-09	Kragerø	Telemark	5		TM
Tangen Ca. 1909	Kragerø	Telemark	5	1	TM
Smedsbukta Ca. 1909	Kragerø	Telemark	4		TM

Gård/datering	Kommune/ Område	Fylke	Tak Vånings hus	Tak Uthus	Kilde
Bjørntvedt Ca. 1900	Porsgrunn	Telemark	1		Colli 1902 s. 10, foto
Jønholt Ca. 1900	Porsgrunn	Telemark	1		Colli 1902 s. 5, foto
Borgaasen 1900-10	Porsgrunn	Telemark	2	1	TM, foto
Langangen 1900-10	Porsgrunn	Telemark	3		TM, foto
Miland 1885	Tinn	Telemark	6	25	Berg 1968, s. 70, rek.
Miland Ca. 1900	Tinn	Telemark		1	NF, foto, A.Lindahl
Krokan 1880-90	Tinn	Telemark	1	2	NF, foto, A.Lindahl
Mårdalen 1912	Tinn	Telemark	1		BS, foto
Måna 1905	Tinn	Telemark	1		NF, foto
1875-96	Tinn	Telemark		4	NF, foto, A.Lindahl
Bolkesjø, ca. 1850	Tinn	Telemark		1	Sundt 1976, s. 36, tegn.
Midtgaarden, ca. 1900	Tinn	Telemark		1	Meyer 1987, s. 7, foto
Maardal, ca. 1900	Tinn	Telemark	1		Meyer 1987a, s. 10, foto
Mårdalen 1912	Tinn	Telemark	1		NF, oppm., JM
Jørisdal 1912	Tinn	Telemark		1	NF, oppm.
Tinn 1875-96	Tinn	Telemark	1	2	NF, foto, A.Lindahl
Aasen Ca. 1900	Tinn	Telemark	1		Meyer 1987a, s. 15, tegn.
Vaa 1880-90	Tinn	Telemark	1	2	NF, foto, A.Lindahl
Hvalen Ca. 1900	Tinn	Telemark	1		Meyer 1987a, s. 15, foto
Mårdalen 1912	Tinn	Telemark	1		BS, oppm.
Dal 1864-73	Tinn	Telemark	1	1	BS, foto
Høyset 1912	Tinn	Telemark	1		BS, foto
Øvre Gøystdal 1826	Tinn	Telemark		1 3	Dahl 1988, s. 293, tegn.
Asland 1826	Tinn	Telemark	1	3 1	Dahl 1988, s. 315, tegn.
Bergelien 1912	Hovin Tinn	Telemark	1	1	J.Meyer 1987?, s. 6,
Gunnleiksrud Ca. 1900	Tessungdalen Tinn	Telemark	1	4 2	Meyer 1987? s. 6, foto

Gård/datering	Kommune/ Område	Fylke	Tak Vånings hus	Tak Uthus	Kilde
Sønstebø Ca. 1900	Tessungdalen Tinn	Telemark		1	Meyer 1987? s. 22, foto
Kvammen Ca. 1900	Sandsætdalen Tinn	Telemark	2	3	Meyer 1987b s. 13/15, foto
Krokann Ca. 1900	Vestfjorddalen Tinn	Telemark	1	2	Gardåsen, fot 1994, s. 87
Vestfjorddalen Ca. 1910	Vestfjorddalen Tinn	Telemark	1	2 1	Gardåsen, fot 1994, s. 116
Vestfjorddalen Ca. 1880	Vestfjorddalen Tinn	Telemark	1	1	Fjågesund 2001, s. 117, t
Gausta 1910	Vestfjorddalen Tinn	Telemark		2	Bjorli 2011, s. 152, foto
Lisland 1907	Atrå Tinn	Telemark	1		BS, foto
Åkre Ca. 1900	Tuddal Hjartdal	Telemark	2	3	Meyer 1987a, s. 5, foto
Bondal Norde Ca. 1900	Tuddal Hjartdal	Telemark	2	4	Meyer 1987a, s. ?, foto
Bondal nordre, ca. 1900	Tuddal Hjartdal	Telemark		2	Meyer 1987a, s. 15, foto
Aasen nordre, ca. 1900	Tuddal Hjartdal	Telemark		2	Meyer 1987a, s. 12, foto
Gerlien seter Ca. 1940	Tuddal Hjartdal	Telemark	1		Sandvik 1942 s. 24 f., oppm.
Solheim 1908	Tuddal Hjartdal	Telemark	1		BS, foto
Skoie 1907	Hjartdal	Telemark	1		BF, tegn.
Øverbø 1915	Hjartdal	Telemark	1	1	BS, tegn.
Nedre Åbø 1915	Hjartdal	Telemark	1		BS, foto
Tho 1915	Hjartdal	Telemark	1		BS, foto
Nordre Skoie 1914	Hjartdal	Telemark	1		BS, foto
Borgestad 1880-90	Gjerpem Skien	Telemark	2	2	NF, foto, A.Wilse
Berberg 1898-99	Gjerpem Skien	Telemark	2	1	Gardåsen, teg 1994, s. 48-49
Øvre Berge Ca. 1900	Åmotsdal Seljord	Telemark	1		Meyer 1987b s. 13, foto
Troer Ca. 1900	Åmotsdal Seljord	Telemark		1	Meyer 1987b s. 14, foto
Dyrland Ca. 1900	Åmotsdal Seljord	Telemark		1	Meyer 1987b s. 17, foto
Kultan Ca. 1900	Åmotsdal Seljord	Telemark	1 1		Meyer 1987b s. 20, foto
Kvammen 1918	Åmotsdal Seljord	Telemark	2		BS, tegn.
Flat-Flatdal 1885	Seljord	Telemark	7	12	A.Berg 1968, s. 71 f.

Gård/datering	Kommune/ Område	Fylke	Tak Vånings hus	Tak Uthus	Kilde
Forberge Ca. 1900	Bø	Telemark		1	Meyer 1987b s. 23, foto
Vreim Ca. 1900	Bø	Telemark	1		Meyer 1987b s. 24, foto
Østgaard Eika 1910	Bø	Telemark	1	2	TM, foto
Oppi-Kåsa 1939	Bø	Telemark	1	1	TM, foto
Kåsa 1915-20	Bø	Telemark	1	1 1	TM, foto
Nordbø 1910-15	Bø	Telemark		1	TM, foto
Espesett 1915-18	Bø	Telemark	1	1	TM, foto
Lifjell sanatorium 1910	Bø	Telemark	1		TM, foto
Sisjord Nedre 1890-1900	Bø	Telemark	1	3	TM, foto
Uvdal 1910	Bø	Telemark	1	2	TM, foto
Borgja 1870	Bø	Telemark	1	2	TM, foto
Midtre Vreim 1915	Bø	Telemark	1		BS, foto
Sandøya 1900-1910	Eidanger Porsgrunn	Telemark	2	2	TM, foto
Langangen 1900-10	Eidanger Porsgrunn	Telemark	2		TM, foto
Bråtene 1900-10	Eidanger Porsgrunn	Telemark	1	3	TM, foto
Tveiten Ca. 1900	Høydalsmo Tøkke	Telemark	1		Meyer 1987c s. 12, tegn.
Breiland Ca. 1900	Høydalsmo Tøkke	Telemark		1	Meyer 1987c s. 19, foto
Kvåle 1917	Høydalsmo Tøkke	Telemark	1		BS, foto
Dølen Ca. 1900	Skafså Tøkke	Telemark	1	1	Meyer 1987d s. 11, foto
Lundehall Ca. 1900	Fyresdal	Telemark	1		Meyer 1987d s. 21, foto
Sørtveit Ca. 1900	Tørdal Drangedal	Telemark	1		Meyer 1987d s. 22, foto
Grovum Ca. 1900	Nissedal	Telemark		1	Meyer 1987d s. 11, foto
Homme Treungen, ca. 1900	Nissedal	Telemark	1	1	TM
Midtveit Ca. 1900	Vinje	Telemark		2	NF, foto, A.Lindahl
Røyndal 1917	Vinje	Telemark	1		BS, foto
Jamsgard 1875	Vinje	Telemark	1	2	Fjågesund 2001, s. 20, f

Gård/datering	Kommune/ Område	Fylke	Tak Vånings hus	Tak Uthus	Kilde
Flaaten Ca. 1900	Vinje	Telemark		1 1	Meyer 1987e s. 5, maleri
Heggestøl Ca. 1900	Vinje	Telemark		1	Meyer 1987e s. 29, foto
Grovem Ca. 1900	Vinje	Telemark	1		Meyer 1987e, pl. IV, tegn.
Haukeliseter Ca. 1905-10	Vinje	Telemark	3		TM, foto
Plassen i Vinje 1869	Vinje	Telemark	1	1	Gardåsen 1994, s. 6, teg
Flothyl 1910	Vinje	Telemark	1	1	Bjorli 2011, s. 177, foto
Botn 1910	Vinje	Telemark		1	Bjorli 2011, s. 181, foto
Skinnarbu 1910	Møsvann Vinje	Telemark		1	Bjorli 2011, s. 137, foto
Hyldal seter 1910	Møsvann Vinje	Telemark	1	2	Bjorli 2011, s. 140, foto
Botn 1880-90	Haukelifjell Vinje	Telemark	1	4 1	NF, foto, A.Wilse
Nupshadlane seter 1910	Haukelifjell Vinje	Telemark	1		Bjorli 2011, s. 187, foto
Tveiten Ca. 1900	Grungedal Vinje	Telemark	1	4	Meyer 1887e s. 17/37, foto
Midtveit Ca. 1900	Grungedal Vinje	Telemark	1	4	Meyer 1987e s. 38, foto
Torvtjørn Ca. 1900	Rauland Vinje	Telemark	1		Meyer 1987e s. 18, foto
Gardsjorde Ca. 1900	Rauland Vinje	Telemark	1		Meyer 1987e s. 21, foto
Totakøygarden, ca. 1900	Rauland Vinje	Telemark		1	Meyer 1987e s. 30, foto
Austbøgrend Ca. 1900	Rauland Vinje	Telemark		2	Meyer 1987e s. 30, foto
Berge Ca. 1900	Rauland Vinje	Telemark		3 1	Meyer 1987e s. 37, foto
Loftsgarden Vaa, ca. 1900	Totak Vinje	Telemark	1		Meyer 1987e s. 24, foto
Gransherad 1900-10	Notodden	Telemark	1	1	TM, foto
Hove 1912	Notodden	Telemark	1		BS, foto
Nisi 1907	Notodden	Telemark	1		BS, foto
1885-96	Notodden	Telemark		1 1	NF, foto, A.Lindahl
Sandland 1916	Kviteseid	Telemark	1		BS, foto
Lundevall 1850-60	Kviteseid	Telemark	1	1	NF, foto
Kallok Ca. 1900	Morgedal Kviteseid	Telemark	1		Meyer 1987c s. 8, tegn.

Gård/datering	Kommune/ Område	Fylke	Tak Vånings hus	Tak Uthus	Kilde
Kallåk Gammelstu 1916	Morgedal Kviteseid	Telemark	1		BS, foto
Heggtveit Ca. 1900	Brunkeberg Kviteseid	Telemark	1		Meyer 1987c s. 10, tegn.
Klevar 1915	Sauherad	Telemark	1		BS, foto
Ånås 1915	Sauherad	Telemark	1		BS, foto
Åse 1915	Sauherad	Telemark	1		BS, foto
Tærud 1915	Sauherad	Telemark	1		BS, foto
Bjelkeviken 1920-25	Arendal	Aust-Agder	1		LK, maleri, C.Krohg
Barbu 1912	Arendal	Aust-Agder	2		BS, foto
Øyestad 1885-96	Arendal	Aust-Agder	2	2	NF, foto, A.Lindahl
Lid Ca. 1900	Moland Arendal	Aust-Agder		2	Meyer 1987d s. 11, foto
Nordgarden Ca. 1900	Moland Arendal	Aust-Agder		2	Meyer 1987d s. 11, foto
Rolfshus Ca. 1900	Moland Arendal	Aust-Agder		2	Meyer 1987d s. 13, foto
Tovslid Ca. 1900	Moland Arendal	Aust-Agder	1	1	Meyer 1987d s. 14, foto
Merdø Ca. 1900	Arendal	Aust-Agder	2	4	AAA 2012 s. 156, foto
Merdøgård 1912	Arendal	Aust-Agder	1	1	AAA s. 136, foto
Homborsund 1902	Grimstad	Aust-Agder	2		NF, foto, A.Wilse
1878	Lyngør	Aust-Agder	1 1		Ustvedt 2001, s. 82 f., maleri
Nystuen, Ca. 1860	Valle	Aust-Agder	2		Sundt 1976, s. 221
Kvæstad, Ca. 1860	Valle	Aust-Agder	2	1	Sundt 1976, s. 236, tegn.
Brokke, ca. 1860	Valle	Aust-Agder	1	1	Sundt 1976, s. 240, tegn.
Nordigard Rygnestad 1900	Valle	Aust-Agder	1	8	Berg 1968, s. 75 f., rek.
1880-90	Valle	Aust-Agder	1	1	NF, foto A.Lindahl
1880-90	Valle	Aust-Agder	1	3	NF, foto A.Lindahl
1924	Valle	Aust-Agder	1		BS foto
Brottveit Ca. 1920	Valle	Aust-Agder	1	3	Vreim 1930 s. 26, foto

Gård/datering	Kommune/ Område	Fylke	Tak Vånings hus	Tak Uthus	Kilde
1889-90	Valle	Aust-Agder	1	1	NF, foto, A.Lindahl
1880-90	Setesdal Valle?	Aust-Agder	1	1	NF, foto, A.Lindahl
1880-90	Setesdal Valle?	Aust-Agder	1	3	NF, foto A.Lindahl
1880-90	Bykle	Aust-Agder		1	NF, foto, A.Lindahl
Reiarfossen 1890	Bygland	Aust-Agder		1	NF, foto, A.Lindahl
Tovdal 1936	Åmli	Aust-Agder	1	3	BS, foto
Gare 1895-1900	Spangereid Lindenes	Vest-Agder	15	9	Berg 1968, s. 78 f., rek.
Åviken 1885	Lindenes	Vest-Agder		1	Furnes 2000 s. 32, maleri
Korshavn 1902	Farsund	Vest-Agder	1	1	NF, foto, A.Wilse
Loshavn 1871	Farsund	Vest-Agder	3	2	RM, maleri H.Gude
Lundevatnet 1902	Flekkefjord	Vest-Agder	2	2	NF, foto, A.Wilse
Sunde 1912	Flekkefjord	Vest-Agder	1		BS, foto
Birkeland 1875	Bakke Flekkefjord	Vest-Agder	8	6	Berg 1968, s. 80 f., rek.
Fedjesdal 1890	Gyland Flekkefjord	Vest-Agder	5	1	Berg 1968, s. 83 f., rek.
Ny-Hellesund 1885	Søgne	Vest-Agder	1	1	Furnes 2000 s. 87, maleri
Ny-Hellesund 1912	Søgne	Vest-Agder	2	2	BS, foto
Ny-Hellesund 1899	Søgne	Vest-Agder	1	1	LK, maleri, A.Nielsen
Gamle-Hellesund 1895	Søgne	Vest-Agder	3	1	Furnes 2000 s. 95, maleri
Møl 1899	Ny-Hellesund	Vest-Agder	1	2	Furnes 2000 s. 96, maleri
Renneholmen 1914	Ny-Hellesund	Vest-Agder	2	2	Furnes 2000 s. 135, maleri
Bakka, Bjelland 1900-04	Marnardal Audnedal	Vest-Agder	1		HFMA, foto
Sangesland	Marnardal Audnedal	Vest-Agder	1		HFMA, foto
Bakkan 1907-08	Marnardal Audnedal	Vest-Agder	1		HFMA, foto
Austre Sveindal 1903-07	Marnardal Audnedal	Vest-Agder	1		HFMA, foto
"Der inne" Grindheim, 1920	Marnardal Audnedal	Vest-Agder	1		HFMA, foto

Gård/datering	Kommune/ Område	Fylke	Tak Vånings hus	Tak Uthus	Kilde
Løland Grindheim 1930-35	Marnardal Audnedal	Vest-Agder	1		HFMA, foto
Håland 1899	Audnedal	Vest-Agder	1		HFMA, foto
Smevolle Grindheim, 1910	Marnardal Audnedal	Vest-Agder	1		HFMA, foto
Ubostad 1908	Marnardal	Vest-Agder	1	1	HFMA, foto
Vestre Sveindal	Marnardal Audnedal	Vest-Agder	1		HFMA, foto
Konsmo 1920-40	Marnardal Audnedal	Vest-Agder	1		HFMA, foto
Espeland 1920	Audnedal	Vest-Agder	1		HFMA, foto
Konsmo Nordre 1918	Marnardal Audnedal	Vest-Agder	6		HFMA, foto
Øvre Laudal 1905-08	Marnardal Audnedal	Vest-Agder	1		HFMA, foto
Hæråsen Laudal 1918-40	Marnardal Audnedal	Vest-Agder		1	HFMA, foto
Mosland 1909	Audnedal	Vest-Agder	1		HFMA, foto
Solberg 1920-22	Audnedal	Vest-Agder	1		HFMA, foto
Trettebrotet Øysleø, ca. 1920	Marnardal Audnedal	Vest-Agder		1	HFMA, foto
Bakka 1900-04	Marnardal	Vest-Agder	1		MogA, foto
Steggan Ytre 1907-09	Audnedal	Vest-Agder	1		HFMA, foto
Voddan 1920-35	Audnedal	Vest-Agder	1		HFMA, foto
Moseland 1909	Audnedal	Vest-Agder	1		HFMA, foto
Solberg 1920-25	Audnedal	Vest-Agder	1		HFMA, foto
Espeland 1920-25	Audnedal	Vest-Agder	1		HFMA, foto
Grindheim 1916	Audnedal	Vest-Agder	1		HFMA, foto
Steggan Ytre 1907-09	Audnedal	Vest-Agder	1		HFMA, foto
Vodden 1938	Audnedal	Vest-Agder		1	HFMA, foto
Flottorp 1930-60	Audnedal	Vest-Agder		1	HFMA, foto
Voddan Grindheim, 1920-35	Audnedal	Vest-Agder	1		HFMA, foto
Birkeland, ca. 1940	Laudal Audnedal	Vest-Agder		1	HFMA, foto
Kleven 1923	Mandal	Vest-Agder	2	2	BS, foto

Gård/datering	Kommune/ Område	Fylke	Tak Vånings hus	Tak Uthus	Kilde
Gismerøya 1912	Mandal	Vest-Agder	1		BS, foto
Kongsgård øvre 1919	Oddernes Kristiansand	Vest-Agder	2		RaB, foto
Stiftsgården 1919	Oddernes Kristiansand	Vest-Agder	1	1	RaB, foto
Hægebostad 1936	Eiken Hægebostad	Vest-Agder	1		BS, foto
Jæren 1883	Jæren Sandnes?	Rogaland		2 3	LK, maleri, N.Ulfsten
1934	Soma Sandnes	Rogaland	1		JæM, foto
Auglend 1934	Sandnes	Rogaland	1	2	JæM, foto
Helmik 1934	Skeiene gml. Smie Sandnes	Rogaland	1		JæM, foto
Skeiene gml. butikk, 1934	Sandnes	Rogaland	1	1	JæM, foto
Stokka 1934	Sandnes	Rogaland	1		JæM, foto
Sviland 1934	Sandnes	Rogaland	1		JæM, foto
Sørbo 1934	Sandnes	Rogaland	1		JæM, foto
Austrått 1934	Sandnes	Rogaland	1		JæM, foto
Årsvold 1934	Sandnes	Rogaland	1		JæM, foto
Aareskjold 1934-35	Sandnes	Rogaland		1 1	JæM, foto
Skjeveland 1934	Sandnes	Rogaland	1	1	JæM, foto
Kvål 1934	Sandnes	Rogaland	1		JæM, foto
Hana 1934	Sandnes	Rogaland	1		JæM, foto
Auestad 1934	Sandnes	Rogaland	1		JæM, foto,
Skeiane 1912	Sandnes	Rogaland	1		BS, foto
Sunde 1936-38	Sola	Rogaland	1		BS, foto
Meling 1936-38	Sola	Rogaland	1		BS, foto
Tananger 1936-38	Sola	Rogaland	1		BS, foto
Tjora 1936-38	Sola	Rogaland	1		BS, foto
1911	Tananger Sola	Rogaland	3	3	Ustvedt 2001, s. 117, maleri

Gård/datering	Kommune/ Område	Fylke	Tak Vånings hus	Tak Uthus	Kilde
Kolnes bolig 1936-38	Håland Klepp	Rogaland	1		BS, foto
Horr Ca. 1890	Varhaug Hå	Rogaland	6	19	Berg 1968 s. 87, rek.
Hå 1936-38	Audamotland Hå	Rogaland	1		BS, foto
Madland Ca. 1900	Gjestal Gjesdal	Rogaland	3	8	Berg 1968, s. 88 f., rek.
Vølstad Ca. 1915	Gjestal Gjesdal	Rogaland	1 4	5 6	Berg 1968, s. 92, rek.
Kirsboms hus 1912	Sokndal	Rogaland	2		BS, foto
1890	Ryfylke Forsand?	Rogaland	1	2	RM, foto
1918	Forsand	Rogaland	2		NF, foto A.Wilse
Viketunet, ca. 1870	Fusa	Hordaland	6	14 2	Berg, 1968 s. 93 f., rek.
Eide 1880-åra	Hålandsdal Fusa	Hordaland	3	11	Berg, 1968 s. 94, rek.
Mehus 1890-åra	Hålandsdal Fusa	Hordaland	2	5	Berg 1968 s. 97, rek.
Nes 1880-åra	Varaldsøy Kvinnherad	Hordaland	2	14 1/1 1	Berg 1968 s. 96 f., rek.
Aga ca. 1900	Ullensvang	Hordaland	13	32	Berg 1968 s. 98 f., rek.
Ulvik Ca. 1900	Ulvik	Hordaland	1	1	HV, foto
Øvre Hakestad 1921	Ulvik	Hordaland	1	1	HV, foto
Mestad Ca. 1880	Evanger Voss	Hordaland	4	1 13	Berg 1968 s. 102 f., rek.
Rekve Ca. 1870	Voss	Hordaland	1 5	4 11	Berg 1968 s. 105, rek.
Bø 1875	Voss	Hordaland	4	13 11	Berg 1968 s. 106 f., rek.
Meringen 1910-20	Voss	Hordaland	1	1	HV, foto
Skulestadmo 1910	Voss	Hordaland	1		HV, foto
Lydvo Ca. 1880	Voss	Hordaland	2 1 1	10 4	Berg 1968 s. 108, rek.
Olde 1933	Voss	Hordaland	1	3 1	HV, foto
Mølster Ca. 1885	Voss	Hordaland	1/1	7 4	Berg 1968 s. 109, rek.
Vetla/Indre Ringheim, 1870	Voss	Hordaland	2	16 2	Berg 1968 s. 111, rek.
Gjerde Ca. 1870	Voss	Hordaland	4	4 18	Berg 1968 s. 113, rek.

Gård/datering	Kommune/ Område	Fylke	Tak Vånings hus	Tak Uthus	Kilde
Tvinno Ca, 1878	Voss	Hordaland	2	5 9	Berg 1968 s. 114, rek.
Lofthus 1885	Voss	Hordaland	2	6 4	Berg 1968 s. 116 f., rek.
Lid i Raundalen Ca. 1895	Voss	Hordaland	3	17	Berg 1968 s. 118 f., rek.
Øvsthus Ca. 1880	Voss	Hordaland	3	12	Berg 1968 s. 121 f., rek.
Ringheim Ca. 1850	Voss	Hordaland	1	3	NF, foto, A.Lindahl
Stalheim Hotell, ca. 1900	Voss	Hordaland	1	1	NF, foto, A.Lindahl
Øvre Li 1880-åra	Voss	Hordaland	3 4	7 6 1	Berg 1968 s. 124 f., rek.
Nedre Lid Ca. 1888	Voss	Hordaland	2 2	4 3	Berg 1968 s. 126 f., rek.
Haugo Ca. 1880	Voss	Hordaland	1 4	4 12	Berg 1968 s. 129, rek.
Vetla Rokne Ca. 1900	Voss	Hordaland	2 1	4 6	Berg 1968 s. 130, rek.
Stora Rokne Ca. 1875	Voss	Hordaland	2 3 1	7 1 4	Berg 1968 s. 131, rek.
Jernes Ca. 1885	Voss	Hordaland	2 1	6 2 9	Berg 1968 s. 132 f., rek.
Olde Ca. 1900	Voss	Hordaland	1 1 1	4 4	Berg 1968 s. 135, rek.
Helland Ca. 1880	Voss	Hordaland	2	1 12	Berg 1968 s. 136, rek.
Jerald Ca. 1885	Voss	Hordaland	5	12	Berg 1968 s. 138, rek.
Tvinde Ca. 1890	Voss	Hordaland	1	2	NF, foto A.Lindahl
Voss prg. Ca. 1900	Voss	Hordaland	2 1	2 4 1 1	Berg 1968 s. 140, rek.
Vinjatunet Ca. 1870	Voss	Hordaland	8	42	A.Berg 1968 s. 143, rek.
Tvinnefoss 1875-96	Voss	Hordaland		1 1	NF, foto, ,A.Lindahl
Tvinne 1880-90	Voss	Hordaland	1	1	NF, foto, A.Lindahl
Stalheim 1902	Voss	Hordaland	2	1	NF, foto, A.Wilse
Tvinnstølen 1933	Voss	Hordaland	1	1	NF, foto
Svartgilet 1934	Voss	Hordaland	1		NF, foto
Kvåle støl 1934	Voss	Hordaland	1		NF, foto
Hjellestølen 1940	Voss	Hordaland	1		NF, foto
Løkjane 1933	Voss	Hordaland	1		NF, foto

Gård/datering	Kommune/ Område	Fylke	Tak Vånings hus	Tak Uthus	Kilde
Brekkestølen 1930-40	Voss	Hordaland	1	2	NF, foto
Tesdal 1935	Voss	Hordaland		3	NF, foto
Rapadalen 1939	Voss	Hordaland	2	2	NF, foto
Brekkestølen 1932	Voss	Hordaland	2	1	NF, foto
Vålåkroken 1932	Voss	Hordaland	1	1	NF, foto
Liasel 1930-40	Voss	Hordaland	2	1	NF, foto
Seim 1930-40	Voss	Hordaland		1	NF, foto
Li Ca. 1920	Raundal Voss	Hordaland	2	5 1	Vreim 1930 s. 29, foto
1875-96	Voss	Hordaland	1	1	NF, foto, A.Lindahl
Stalheim 1910	Voss	Hordaland		1	Bjorli 2011 s. 75, foto
Ure 1910	Voss	Hordaland	1	2	Bjorli 2011 87, foto
Helgastøl Folkedal, 1933-34	Granvin	Hordaland	1	2	NF, foto
Selland-stølen 1920	Granvin	Hordaland	1		NF, foto
Gullbråtunet 1933	Eksingedal Vaksdal	Hordaland	1	1	NF, foto
Sydalen 1932	Vaksdal	Hordaland	3	4 1	NF, foto
Helle 1880-90	Vaksdal	Hordaland	4	4	NF, foto, A.Lindahl
1885-90	Nordheimsund Kvam	Hordaland	1		NF, foto, A.Lindahl
Odda 1902	Odda	Hordaland	2	1	NF, foto, A.Wilse
Odda 1885-90	Odda	Hordaland	3	1	NF, foto, A.Lindahl
Odda 1885-90	Odda	Hordaland	3	1	NF, foto, A.Lindahl
Odda 1885-90	Odda	Hordaland		1	NF, foto, A.Lindahl
Odda 1885-96	Odda	Hordaland	3	1 1	NF, foto A.Lindahl
Austmannalia 1875-96	Odda	Hordaland	1	3	NF, foto, A.Lindahl
Røldal 1865-67	Odda	Hordaland	1	2	BS, akvarell
Midtun, Uttun 1910	Røldal Odda	Hordaland	2	2	Bjorli 2011, s. 191, foto
Vik 1924	Eidfjord	Hordaland	1		HV, foto

Gård/datering	Kommune/ Område	Fylke	Tak Vånings hus	Tak Uthus	Kilde
Eidfjord 1890-1900	Eidfjord	Hordaland	1/1		HV, foto
Eidfjord Ca. 1890	Eidfjord	Hordaland		2	NF, foto, A.Lindahl
Solvig 1860	Eidfjord?	Hordaland	1	1	Furnes 2000 s. 49, maleri
Suldalsvann 1864	Suldal	Hordaland		1	Furnes 2000 s. 58, maleri
Sandviken 1912	Bergen	Hordaland	2		BS, foto
Terao 1880-åra	Aurland	Sogn og Fjordane	1 5	17	Berg 1968 s. 148, rek.
Laoi 1870-åra	Aurland	Sogn og Fjordane	18	65	Berg 1968 s. 151, rek.
Aotenes Ca. 1900	Aurland	Sogn og Fjordane	3 1	6 6	Berg 1968 s. 153, rek.
Oppsete 1930	Aurland	Sogn og Fjordane	1	2 1	NF, foto
Øvstebø 1930	Aurland	Sogn og Fjordane	1	1	NF, foto
1875-96	Aurland	Sogn og Fjordane	1	4 1	NF, foto A.Lindahl
1875-96	Aurland	Sogn og Fjordane	1	3	NF, foto A.Lindahl
Aurlandsdalen seter 1930	Aurland	Sogn og Fjordane	1		NF, foto
Vangsnes, Indreneset og Midttun ca. 1880	Balestrand	Sogn og Fjordane	7	2 8	Berg 1968 s. 155, rek.
Sjøakanten 1880-åra	Balestrand	Sogn og Fjordane	3 1	8 4	Berg 1968 s. 156, rek.
Tuftane 1870-åra	Balestrand	Sogn og Fjordane	4	18	Berg 1968 s. 158, rek.
Nedre Mundal Ca. 1875	Balestrand	Sogn og Fjordane	1 1	16	Berg 1968 s. 159, rek.
Øvre Mundal Ca. 1870	Balestrand	Sogn og Fjordane	1 3	19	Berg 1968 s. 160, rek.
Våteviki Ca. 1870	Balestrand	Sogn og Fjordane	6	20	Berg 1968 s. 162, rek.
Stølen Ca. 1890	Fjærland Balestrand	Sogn og Fjordane		10	Berg 1968 s. 163
Balestrand 1936	Balestrand	Sogn og Fjordane	1	3 1	NF, foto
«Munkestova» 1865	Balestrand	Sogn og Fjordane	1		Furnes 2000 s. 60, maleri
Seim Ca. 1870	Vik	Sogn og Fjordane	5	27	Berg 1968 s. 164, rek.
Haugtun 1929	Vik	Sogn og Fjordane	3	Ca. 10	Berg 1968 s. 5, foto
1880-90	Fresvik Vik	Sogn og Fjordane	3	2 4	NF, foto, A.Lindahl

Gård/datering	Kommune/ Område	Fylke	Tak Vånings hus	Tak Uthus	Kilde
Bakketunet Ca. 1880	Førde	Sogn og Fjordane	3	11	Berg 1968 s. 166, rek.
Øvstebakkjen ca. 1880	Førde	Sogn og Fjordane	2	18	A.Berg 1968 s. 168, rek.
Angedal Ca. 1882	Førde	Sogn og Fjordane	5	25	Berg 1968 s. 170, rek.
Indrebø Ca. 1880	Førde	Sogn og Fjordane	7	21	Berg 1968 s. 171, rek.
Klakegg Ca. 1880	Jølster	Sogn og Fjordane	8	26	Berg 1968 s. 173, rek.
Flatjord Ca. 1882	Jølster	Sogn og Fjordane	2	12	Berg 1968 s. 175, rek.
Bevring Ca. 1865	Jølster	Sogn og Fjordane	3	20	Berg 1968 s. 176, rek.
Tinn 1902	Jølster	Sogn og Fjordane	3	4	RM, maleri, N.Astrup
Ramnestad Ca. 1880	Gloppen	Sogn og Fjordane	2 2	5 7	Berg 1968 s. 178, rek.
Ytre Hennesetunet Ca. 1880	Gloppen	Sogn og Fjordane	2 2	6 21	Berg 1968 s. 181, rek.
Indre Hennesetunet Ca. 1880	Gloppen	Sogn og Fjordane	1 4	8 9	Berg 1968 s. 183, rek.
Øvre Hennane Ca. 1880	Gloppen	Sogn og Fjordane	2 2	5 10	Berg 1968 s. 184, rek.
Lahaugen Ca. 1870	Gloppen	Sogn og Fjordane	1 4	2 10	Berg 1968 s. 185, rek.
Nedre Andenes 1860-åra	Gloppen	Sogn og Fjordane	4	9 3	Berg 1968 s. 186, rek.
Ytre Hauge 1870-åra	Gloppen	Sogn og Fjordane	2 4	17 12	Berg 1968 s. 187
Austrheim 1890-åra	Gloppen	Sogn og Fjordane	5 4	15 20	A.Berg 1968 s. 189, rek.
Fjøllestad Ca. 1890	Gloppen	Sogn og Fjordane	5	4 8 1/1	Berg 1968 s. 191, rek.
Eide Ca. 1890	Gloppen	Sogn og Fjordane	3 3	11 21	Berg 1968 s. 193, rek.
Ca. 1890	Gloppen	Sogn og Fjordane	2	9	NF, foto, A.Lindahl
1875-96	Bremanger	Sogn og Fjordane	1/1	1	NF, foto A.Lindahl
1875-96	Stryn	Sogn og Fjordane	1	2	NF, foto A.Lindahl
Ca. 1890	Stryn	Sogn og Fjordane	2	3	NF, foto A.Lindahl
Innvik 1875-96	Stryn	Sogn og Fjordane	2	3 2	NF, foto A.Lindahl
Perbruket 1875-96	Stryn	Sogn og Fjordane		3	NF, foto A.Lindahl
Lærdal Ca. 1890	Lærdal	Sogn og Fjordane	1	3	NF, foto A.Lindahl
Lærdal 1888	Lærdal	Sogn og Fjordane	1	4	Dahl 1888? s. 260, maleri

Gård/datering	Kommune/ Område	Fylke	Tak Vånings hus	Tak Uthus	Kilde
Berge 1910	Lærdal	Sogn og Fjordane	3	1	Bjørli 2011 s. 61, foto
Jostedal prg. Ca. 1890	Jostedal	Sogn og Fjordane	1	5	Øvergard 2010, s. ?,foto
Nigardsbreen 1844	Jostedal	Sogn og Fjordane	1	3	Dahl 1988 s. 248, maleri
Nigardsbreen 1846	Jostedal	Sogn og Fjordane	1	1	NG, maleri K.Baade
Jostedal prg. 1920-0	Jostedal	Sogn og Fjordane	1	2	Øvregard 2010, foto 29
Ytre Kroken 1838	Skjolden	Sogn og Fjordane	1	2	Dahl 1988 s. 234, maleri
Skjolden 1826	Luster	Sogn og Fjordane		3	Dahl 1988 s. 180, maleri
Luster 1937	Luster	Sogn og Fjordane		4	NF, foto
Ca. 1890	Hafslo Luster	Sogn og Fjordane	1	1	NF, foto, A.Lindahl
Fjærlandsfjord	Fjærlandsfjorden Leikanger?	Sogn og Fjordane		1	Furnes 2000 s. 79, maleri
Kinn 1920	Florø	Sogn og Fjordane	1		BS, foto
Fjærland 1936	Sogndal	Sogn og Fjordane	1		NF, foto
Vadheim 1936	Høyanger	Sogn og Fjordane	1	1 1	NF, foto
Frøysa Ca. 1880	Sunnylven Stranda	Møre og Romsdal	10	22	Berg 1968 s. 196, rek.
Oksvik 1880-åra	Stranda	Møre og Romsdal	1 4	22	Berg 1968 s. 198, rek.
Ringstad Ca. 1880	Stranda	Møre og Romsdal	1 4	13	Berg 1968 s. 199, rek.
Langlo 1870-åra	Stranda	Møre og Romsdal	5	30	Berg 1968 s. 201, rek.
Merok 1890-93	Geiranger Stranda	Møre og Romsdal		1	NF, foto
Stokke Ca. 1930	Stranda	Møre og Romsdal	1		Stokke 1997 s. 36, foto
Godøy Ca. 1910	Giske	Møre og Romsdal	2 5 2	16 35	Berg 1968 s. 202, rek.
Todal Ca. 1885	Aure	Møre og Romsdal	9	27	Berg 1968 s. 207, rek.
Hjørundfjord 1885-90	Ørsta	Møre og Romsdal		1	NF, foto A.Lindahl
Hjørundfjord Ca. 1890	Ørsta	Møre og Romsdal		2	NF, foto A.Lindahl
Nes hotell 1875-96	Bolsøy	Møre og Romsdal	2 2	3	NF, foto A.Lindahl
1875-96	Grytten	Møre og Romsdal	1	1	NF, foto A.Lindahl

Gård/datering	Kommune/ Område	Fylke	Tak Vånings hus	Tak Uthus	Kilde
Løken Ca. 1900	Sunndal	Møre og Romsdal	2		Meyer 1987g s. 7, foto
Bortistue Toske Ca. 1900	Sunndal	Møre og Romsdal	2		Meyer 1987g s. 8, foto
Røhjell Ca. 1900	Sunndal	Møre og Romsdal	1		Meyer 1987g s. 8, foto
Nedre Nisja Ca. 1900	Sunndalen Sunndal	Møre og Romsdal	2		Meyer 1987g s. 11, foto
Romfogjeilen Ca. 1900	Sunndalen Sunndal	Møre og Romsdal	2		Meyer 1987g s. 12, foto
Ledingsøy Ca. 1900	Sunndalen Sunndal	Møre og Romsdal	1	2	Meyer 1987g s. 12, foto
Gikling Ca. 1900	Sunndalen Sunndal	Møre og Romsdal		4	Meyer 1987g s. 12, foto
Utistue Hoven Ca. 1900	Sunndalen Sunndal	Møre og Romsdal		2	Meyer 1987g s. 13, foto
Råen Ca. 1900	Sunndalen Sunndal	Møre og Romsdal		2	Meyer 1987g s. 13, foto
Fale 1936	Sunndalen Sunndal	Møre og Romsdal	1		NF, foto, EG
Lille Fale Ca. 1900	Sunndalen Sunndal	Møre og Romsdal	1	4	Meyer 1987g s. 13, foto
Brækhaug Ca. 1900	Sunndalen Sunndal	Møre og Romsdal	1	2	Meyer 1987g s. 15, foto
Valset 1935	Sunndal	Møre og Romsdal	1	2	NF, foto, EG
Vollan 1935	Sunndal	Møre og Romsdal	1		NF, foto, EG
Grensa 1937	Sunndal	Møre og Romsdal	1	1	NF, foto, EG
Romfosetra 1940	Sunndal	Møre og Romsdal	1	1	NF, foto, EG Foto
Hjellmoen 1937	Sunndal	Møre og Romsdal	1	3	NF, foto, EG
Svisdalen 1937	Sunndalen Sunndal	Møre og Romsdal	3	3	NF, foto, EG
Hjellmoen 1937	Sunndalen Sunndal	Møre og Romsdal	1	3	NF, foto, EG
Ottemsetra 1940	Sunndalen Sunndal	Møre og Romsdal		3	NF, foto EG
Bråten 1938	Sunndalen Sunndal	Møre og Romsdal	1		NF, foto, EG
1864-73	Ørskog	Møre og Romsdal		7	BS, foto
Bakkestua 1931	Neset	Møre og Romsdal	1	3	RoM, foto
Vike 1930	Neset	Møre og Romsdal	1		RoM, foto
Heimigarden Seter, 1914	Neset	Møre og Romsdal	1	2 1	RoM, foto
Meringdal 1915	Neset	Møre og Romsdal	1		RoM, foto

Gård/datering	Kommune/ Område	Fylke	Tak Vånings hus	Tak Uthus	Kilde
Sæter Ca. 1914	Neset	Møre og Romsdal	1/1		RoM, foto
Sæter 1924	Neset	Møre og Romsdal	1	1 1	RoM, foto
Våtteigen 1917	Neset	Møre og Romsdal	1		RoM, foto
Syltebø 1885	Neset	Møre og Romsdal	2		RoM, foto
Hånde 1917	Neset	Møre og Romsdal	1		RoM, foto
Hånde 1914-17	Neset	Møre og Romsdal	1		RoM, foto
Lange ca. 1912	Vistdal Neset	Møre og Romsdal	1		RoM, foto
Buvollen 1903	Neset	Møre og Romsdal	1		RoM, foto
Ytterrøra 1910	Neset	Møre og Romsdal	1		RoM, foto
Hoem Ca. 1915	Neset	Møre og Romsdal	1		RoM, foto
Hoemsetra 1914-17	Neset	Møre og Romsdal	1		RoM, foto
Reitan 1888	Neset	Møre og Romsdal	1	1	RoM, foto
Frisvoll 1914-17	Neset	Møre og Romsdal	1	1	RoM, foto
Øyen Ca. 1915	Neset	Møre og Romsdal		5	RoM, foto
Nerland 1918	Neset	Møre og Romsdal	1		RoM, foto
Hammervoll 1920-27	Neset	Møre og Romsdal	1	2	RoM, foto
Hjellen 1915	Neset	Møre og Romsdal	1		RoM, foto
Øyflata 1910	Neset	Møre og Romsdal	1		RoM, foto
Mermingdal Ca. 1915	Neset	Møre og Romsdal	1	1	RoM, foto
Nerland 1930	Neset	Møre og Romsdal	1		RoM, foto
Øverås 1914-17	Neset	Møre og Romsdal	1		RoM, foto
Sjølaupet Ca. 1910	Neset	Møre og Romsdal		3	RoM, foto
Moen 1916	Neset	Møre og Romsdal	1		RoM, foto
Eresfjord 1914-17	Neset	Møre og Romsdal	1		RoM, foto
Myrvang 1914-17	Neset	Møre og Romsdal	2		RoM, foto
Nordigarden Myrseth, Ca. 1900	Neset	Møre og Romsdal	1	1	RoM, foto

Gård/datering	Kommune/ Område	Fylke	Tak Vånings hus	Tak Uthus	Kilde
Rød Ca. 1920	Neset	Møre og Romsdal		1	RoM, foto
Utigarden Skjørsether, 1934	Neset	Møre og Romsdal	1		Rom, foto
Vikehaugen 1918	Neset	Møre og Romsdal	1		RoM, foto
Leirvoll Ca. 1927	Neset	Møre og Romsdal	1	1	RoM, foto
Reithaugen Ca. 1912	Neset	Møre og Romsdal	1	1	RoM, foto
Reitan Ca. 1905	Neset	Møre og Romsdal	1	1	RoM, foto
Reitan 1920-40	Neset	Møre og Romsdal	1		RoM, foto
Seter Ca. 1910	Neset	Møre og Romsdal	1		RoM, foto
Oppigard 1924	Neset	Møre og Romsdal	1	1 1	RoM, foto
Rausand 1912	Neset	Møre og Romsdal	1	1	RoM, foto
Skaffaran f. 1935	Neset	Møre og Romsdal	1		RoM, foto
Hammervoll 1920-27	Neset	Møre og Romsdal	1	2	RoM, foto
Vika Ca. 1935	Neset	Møre og Romsdal	1		RoM, foto
Sæter 1921-22	Neset	Møre og Romsdal	1		RoM, foto
Finnset 1928	Neset	Møre og Romsdal	1	1	RoM, foto
Strandheim 1918	Neset	Møre og Romsdal	1		RoM, foto
Nyvoll Ca. 1930	Neset	Møre og Romsdal	1		RoM, foto
Steinsvoll 1936	Neset	Møre og Romsdal	1	1	RoM, foto
Skjæret 1938-40	Eidsvåg Neset	Møre og Romsdal	1		RoM, foto
Klokset 1890-1940	Eidsvåg Neset	Møre og Romsdal	1 1		Rom, foto
Bersås Ca. 1910	Eidsvåg Neset	Møre og Romsdal	1		RoM, foto
Steinsvoll Ca. 1900	Eresfjord Neset	Møre og Romsdal	3		RoM, foto
Bjorlia 1939	Eresfjord Neset	Møre og Romsdal	1		RoM, foto
Grimsgjerdet Ca. 1915	Eresfjord Neset	Møre og Romsdal	1		RoM, foto
Nauste 1915-20	Eresfjord Neset	Møre og Romsdal	1	1	RoM, foto
Bedehuset Ca. 1900	Eresfjord Neset	Møre og Romsdal	1		RoM, foto

Gård/datering	Kommune/ Område	Fylke	Tak Vånings hus	Tak Uthus	Kilde
Eidsvåg 1902-40	Neset	Møre og Romsdal	1		RoM, foto
Erikstua 1925-30	Rød Neset	Møre og Romsdal	1 1	1	Rom, foto
Skorgan 1920-25	Eidsøra Neset	Møre og Romsdal	1	1	RoM, foto
Svingen Ca. 1928	Eidsøra Neset	Møre og Romsdal	1		RoM, foto
Eidsøra 1935	Neset	Møre og Romsdal	1	2	RoM, foto
Skjørsete Ca. 1920	Neset	Møre og Romsdal	1		RoM, foto
Oppigard Eikesdal, ca. 1900	Neset	Møre og Romsdal	3		RoM, Foto
Bugge Ca. 1920	Neset	Møre og Romsdal	1		RoM, foto
Skorgegarden ca. 1911	Bygge Neset	Møre og Romsdal	1	1	RoM, foto
Finnset Ca. 1895	Eikesdal Neset	Møre og Romsdal	2	3	RoM, foto
Gammelsua til Vike 1890-1920	Eikesdal Neset	Møre og Romsdal	1		RoM, foto
Ytre Vike Ca. 1935	Eikesdal Neset	Møre og Romsdal	1	1	RoM, foto
Lillebostad 1922	Eikesdal Neset	Møre og Romsdal	1		RoM. Foto
Klokset 1900-10	Eidsvåg Neset	Møre og Romsdal	1		RoM, foto
Solbjørg 1933	Eidsvåg Neset	Møre og Romsdal		1	TF, foto
Sverdrups gjestgiveri Ca, 1910	Eidsvåg, Neset	Møre og Romsdal	1		RoM, foto
Eidsvåg prg. 1920	Neset	Møre og Romsdal	2	1	RoM, foto
Barstein 1932	Ranvik Neset	Møre og Romsdal	1	1	RoM, foto
Myrvang Ca. 1900	Eresfjord Neset	Møre og Romsdal	1		RoM, foto
Moen 1900-16	Eresfjord Neset	Møre og Romsdal	1		RoM, foto
Austigard 1935-40	Neset	Møre og Romsdal	1 1		RoM, foto
Vike 1928	Neset	Møre og Romsdal	1		RoM, foto
Ytre Vike 1914-17	Neset	Møre og Romsdal	1		RoM, foto
Bjørnes 1914-17	Neset	Møre og Romsdal	1		RoM, foto
Tøftan 1920-21	Neset	Møre og Romsdal	1		RoM, foto
Nerås 1936	Neset	Møre og Romsdal	1		RoM, foto

Gård/datering	Kommune/ Område	Fylke	Tak Vånings hus	Tak Uthus	Kilde
Torhus Ca. 1925	Neset	Møre og Romsdal	1		RoM, foto
Leirvoll 1919	Neset	Møre og Romsdal	1		RoM, foto
Søre Slettaøien 1910-11	Rauma?	Møre og Romsdal	1		RoM, foto
Bø 1929	Innfjorden Rauma	Møre og Romsdal	1		RoM. Foto
Åndalsnes Ca. 1900	Rauma	Møre og Romsdal	1 1	2	RoM, foto
Nordre Sæterbø 1916	Rauma	Møre og Romsdal	1	1	RoM, foto
Stavem 1911	Rauma	Møre og Romsdal	1		RoM, foto
Kylling 1922	Rauma	Møre og Romsdal	1		RoM, foto
Bø 1925	Rauma	Møre og Romsdal	1		RoM, foto
Sletta 1931	Rauma	Møre og Romsdal	1		RoM, foto
Midt i Sletta 1928	Rauma	Møre og Romsdal	1		RoM, foto
Midt i Sletta seter 1925	Rauma	Møre og Romsdal	1		RoM, foto
Fossberget 1911	Rauma	Møre og Romsdal	1		RoM, foto
Åsaplassen 1927	Rauma	Møre og Romsdal	1		RoM, foto
Sæterbø Søre 1910	Rauma	Møre og Romsdal	1		RoM, foto
Venge 1870-80	Rauma	Møre og Romsdal	1	2	RoM, foto
Hersel 1911	Rauma	Møre og Romsdal	1		RoM, foto
Lykkjemyra Ca. 1910	Rauma	Møre og Romsdal	1	1	RoM, foto
Korsehagen Ca. 1920	Rauma	Møre og Romsdal	1		RoM, foto
Skare 1940	Rauma	Møre og Romsdal		1	NF, foto
Saksetra 1940	Rauma	Møre og Romsdal	1		NF, foto
Ystegarden 1935	Rauma	Møre og Romsdal		1	NF, foto
Tuftene 1935	Rauma	Møre og Romsdal	1		NF, foto
Høgsætra 1920	Rauma	Møre og Romsdal	1	3	N F, foto
Dalset Ca. 1928	Rødven Rauma	Møre og Romsdal	1		RoM, foto
Eidsgarden 1890-åra	Eid Rauma	Møre og Romsdal	1 2 5	25	Berg 1968 s. 205, rek.

Gård/datering	Kommune/ Område	Fylke	Tak Vånings hus	Tak Uthus	Kilde
Påskhella 1908	Sandøy	Møre og Romsdal	1		RoM, foto
Finnøy 1920-30	Sandøy	Møre og Romsdal	1	1 1	RoM, foto
Kleive 1931	Molde	Møre og Romsdal	2		RoM, foto
Sølsnes 1914	Molde	Møre og Romsdal	1	1	RoM, foto
Nør-Årset 1914	Molde	Møre og Romsdal	1		RoM, foto
Sølsnes 1911	Molde	Møre og Romsdal		1	RoM, foto
Hagen 1935	Molde	Møre og Romsdal	1		RoM, foto
Talsethagen 1931-32	Molde	Møre og Romsdal	1		RoM, foto
Sveumplassen 1930	Molde	Møre og Romsdal	1		RoM, foto
Røbek 1929	Molde	Møre og Romsdal	1		RoM, foto
Røsberghagen f. 1927	Molde	Møre og Romsdal	1	1	RoM, foto
Tønderhaugen ca. 1875	Molde	Møre og Romsdal	1		RoM, foto
Solemdalsgjerdet 1916	Molde	Møre og Romsdal	1		RoM, foto
Årø 1868	Molde	Møre og Romsdal	1		RoM, foto
Utigard Ca. 1930	Røsberg Molde	Møre og Romsdal	1	1	Stokke 1997 s. 33 f., foto
Røsberghagen Ca. 1930	Molde?	Møre og Romsdal	1	1	Stokke 1997 s. 39, foto
Kleive Ca. 1930	Molde	Møre og Romsdal	2		Stokke 1997 s. 35 f., foto
Fræna 1939	Bud	Møre og Romsdal	1		RoM, foto
Fræna 1939	Bud	Møre og Romsdal	2	3	RoM, foto
Breidablikk 1914	Bud	Møre og Romsdal	1		RoM, foto
Surna 1932	Surnadal	Møre og Romsdal		1	TF, foto
Bakken, Ytre Hoem 1936	Vågøy	Møre og Romsdal	1	1	RoM, foto
Tingvoll 1932	Tingvoll	Møre og Romsdal	1		TF, foto
Venås ca. 1900	Tingvoll	Møre og Romsdal	1		Meyer 1987g s. 10, foto
Groven Ca. 1930	Tingvoll	Møre og Romsdal	1	1 1	Stokke 1997 s. 38 f., foto
Aukrasanden 1914	Aukra	Møre og Romsdal	1	1	RoM, foto

Gård/datering	Kommune/ Område	Fylke	Tak Vånings hus	Tak Uthus	Kilde
Olagarden 1910-20	Aukra	Møre og Romsdal	1	1	RoM, foto
Gjendem 1922	Aukra	Møre og Romsdal	1		Rom, foto
Hjertvikstein 1912	Aukra	Møre og Romsdal	1		RoM, foto
Reiset 1928	Aukra	Møre og Romsdal	1		RoM, foto
Tangen 1912	Aukra	Møre og Romsdal	1		RoM, foto
Kaltrød 1938	Aukra	Møre og Romsdal	1		RoM, foto
Aukra prestegård 1939	Aukra	Møre og Romsdal	1		RoM, foto
Hustad 1903	Fræna	Møre og Romsdal	1		RoM, foto
Malmedalen 1936	Fræna	Møre og Romsdal	1		RoM, foto
Knutagarden f. 1940	Stavik Fræna?	Møre og Romsdal	1		RoM, foto
Eide Ca. 1930	Eide	Møre og Romsdal	1	1	Stokke 1997 s. 40, foto
Berg Ca. 1870	Hemne	Sør- Trøndelag	2	7	Berg 1968 s. 211, rek.
Hundnes 1890	Hemne	Sør- Trøndelag	2	7	Berg 1968 s. 213, rek.
Sinnes Ca. 1890	Hemne	Sør- Trøndelag	5	12	Berg 1968 s. 214-15, rek.
Vuttudal Ca. 1880	Snillfjord	Sør- Trøndelag	10	27	Berg 1968 s. 216-17, rek.
Nedre Tøndel 1880	Lensvik Agdenes	Sør- Trøndelag	7	15	Berg 1968 s. 220, rek.
Nedre Tøndel 1905	Lensvik Agdenes	Sør- Trøndelag	5 1	11	Berg 1968 s. 221, rek.
Dyrendal Ca. 1880	Rissa	Sør- Trøndelag	4 1	4 11	Berg 1968 s. 222, rek.
Staven Ca. 1870	Åfjord	Sør- Trøndelag	1 2	4 9	Berg 1968 s. 224-25, rek.
Mønset 1870-åra	Orkland Orkdal	Sør- Trøndelag	7	25	Berg 1968 s. 227, rek.
Lund Ca. 1890	Meldal	Sør- Trøndelag	2	14	Berg 1968 s. 228, rek.
Vålåskaret 1910	Meldal	Sør- Trøndelag	5	9	Berg 1968 s. 230, rek.
Dragset 1885	Meldal	Sør- Trøndelag	3	22	Berg 1968 s. 231, rek.
Grefstad 1920-30	Meldal	Sør- Trøndelag	1		SM, foto
Hånshus Ca. 1890	Soknedal Midtre Gauldal	Sør- Trøndelag	2	12	Berg 1968 s. 232, rek.

Gård/datering	Kommune/ Område	Fylke	Tak Vånings hus	Tak Uthus	Kilde
Soknedal 1875-96	Soknedal Midtre Gauldal	Sør- Trøndelag	1	1	NF, foto A.Lindahl
Hov Ca. 1879	Soknedal Midtre Gauldal	Sør- Trøndelag	3	28	Berg 1968 s. 233, rek.
Ca. 1890	Soknedal Midtre Gauldal	Sør- Trøndelag		1	NF, foto A.Lindahl
Hauagjærde Ca. 1900	Soknedal Midtre Gauldal	Sør- Trøndelag	1	1	NF, foto A.Lindahl
Garli Ca. 1900	Soknedal Midtre Gauldal	Sør- Trøndelag	1	1	NF, foto A.Lindahl
Bakken Ca. 1880	Budal Midtre Gauldal	Sør- Trøndelag	1	7	Berg 1968 s. 235, rek.
Litl-Budal Ca. 1880	Budal Midtre Gauldal	Sør- Trøndelag	1	9	Berg 1968 s. 236, rek.
Stor-Budal 1870-åra	Budal Midtre Gauldal	Sør- Trøndelag	2	12	Berg 1968 s. 237, rek.
Enodd 1890-åra	Budal Midtre Gauldal	Sør- Trøndelag	3	19	Berg 1968 s. 238, rek.
Voll Ca. 1940	Støren Midtre Gauldal	Sør- Trøndelag	1 2	5 7	Berg 1968 s. 241, rek.
Bones Ca. 1875	Støren Midtre Gauldal	Sør- Trøndelag	6	30	Berg 1968 s. 242, rek.
Litl-Haukdal 1890	Støren Midtre Gauldal	Sør- Trøndelag	1 3	1 18	Berg 1968 s. 244, rek.
Refset Ca. 1880	Støren Midtre Gauldal	Sør- Trøndelag	4	17	Berg 1968 s. 246, rek.
Godøya Ca. 1889	Støren Midtre Gauldal	Sør- Trøndelag	2	1 7	A.Berg 1968 s. 248
Singsaas 1937	Midtre Gauldal	Sør- Trøndelag	1		TF, foto
Gaustad Ca. 1875	Hølonda Melhus	Sør- Trøndelag	2	5 1	Berg 1968 s. 249, rek.
Gåsland Ca. 1875	Hølonda Melhus	Sør- Trøndelag	2	11	Berg 1968 s. 250, rek.
Kjøsa Ca. 1880	Hølonda Melhus	Sør- Trøndelag	2	9	Berg 1968 s. 250, rek.
Blokkum Ca. 1880	Hølonda Melhus	Sør- Trøndelag	4	2 9	Berg 1968 s. 251, rek.?.
1875-96	Oppdal	Sør- Trøndelag	1		NF, foto A.Lindahl
Mehus 1936	Oppdal	Sør- Trøndelag	1	1 1	NF, foto
Mjøen 1905	Oppdal	Sør- Trøndelag	1	2	TF, foto
Mjøenstua Ca. 1890	Oppdal	Sør- Trøndelag	1	1	NF, foto A.Lindahl
Bekkestua Ca. 1930	Oppdal	Sør- Trøndelag	1		NF, oppm., EG
Nyenet 1940	Oppdal	Sør- Trøndelag	2	1	NF, foto, EG
Blokkhusmarken 1939	Oppdal	Sør- Trøndelag	2	1	NF, foto, EG

Gård/datering	Kommune/ Område	Fylke	Tak Vånings hus	Tak Uthus	Kilde
Ekra 1937	Oppdal	Sør- Trøndelag	2		NF, foto, EG
Isbrekka 1936	Oppdal	Sør- Trøndelag	1		NF, foto, EG
Gravaune 1936-39	Oppdal	Sør- Trøndelag	1 1	2 2	NF, foto, EG
Gravaunesætra 1940	Oppdal	Sør- Trøndelag		1	NF, foto, EG
Bjørnåbakken 1936	Oppdal	Sør- Trøndelag	1		NF, foto, EG
Sætra 1940	Oppdal	Sør- Trøndelag	1		NF, foto, EG
Kletthamran 1939	Oppdal	Sør- Trøndelag	1		NF, foto, EG
Bryggensætra 1936	Oppdal	Sør- Trøndelag	1	2	NF, foto, EG
Jamtsætra 1939	Oppdal	Sør- Trøndelag	2		NF, foto, EG
Seterfjøs Sandøya 1937	Oppdal	Sør- Trøndelag		1	NF, foto, EG
Drivdalen 1939	Oppdal	Sør- Trøndelag		2	NF, foto, EG
Rise skyssset. 1936	Oppdal	Sør- Trøndelag	1		NF, foto, EG
Lønnsetrønningen 1937	Oppdal	Sør- Trøndelag	1	1	NF, foto, EG
Nord-Mjøa 1938	Oppdal	Sør- Trøndelag	1	1 1	NF, foto, EG
Åmotsdalen 1936-39	Oppdal	Sør- Trøndelag	1	3	NF, foto, EG
Trenga 1938	Oppdal	Sør- Trøndelag		2	NF, foto, EG
“Raulåna” Prg., 1936	Oppdal	Sør- Trøndelag	1		NF, foto, EG
Aune skyssstasjon 1936	Oppdal	Sør- Trøndelag	1		NF, foto, EG
Snekkerhaugen 1937	Oppdal	Sør- Trøndelag	1		NF, foto, EG
Ångarden 1937	Oppdal	Sør- Trøndelag	1		NF, foto, EG
Tørset 1940	Oppdal	Sør- Trøndelag	1	1	NF, foto, EG
Storli 1937	Oppdal	Sør- Trøndelag	1	1	NF, foto, EG
Vinndal 1940	Oppdal	Sør- Trøndelag		3	NF, foto, EG
Vinndalssætra 1940	Oppdal	Sør- Trøndelag	2	4	NF, foto, EG
Blokkhusmorka 1940	Oppdal	Sør- Trøndelag	1	2	NF, foto, EG
Hindset 1936	Oppdal	Sør- Trøndelag	1	1	NF, foto, EG

Gård/datering	Kommune/ Område	Fylke	Tak Vånings hus	Tak Uthus	Kilde
Veggasætra 1936	Oppdal	Sør- Trøndelag	1	6	NF, foto, EG
Vasslisæter 1937	Oppdal	Sør- Trøndelag	1	2	NF, foto, EG
Snøve 1938	Oppdal	Sør- Trøndelag	1	3	NF, foto, EG
Snøvessætra 1938	Oppdal	Sør- Trøndelag	1	1	NF, foto, EG
Øvre Lønset 1939	Oppdal	Sør- Trøndelag		1	NF, foto, EG
Rensbekksætra 1940	Oppdal	Sør- Trøndelag	1	1	NF, foto, EG
Sandøysætra 1937	Oppdal	Sør- Trøndelag	1	3	NF, foto, EG
Kalhåggån 1938	Oppdal	Sør- Trøndelag	1	3	NF, foto, EG
Liabøsætra 1937	Oppdal	Sør- Trøndelag	1	1	NF, foto, EG
Hol 1937	Oppdal	Sør- Trøndelag		1	NF, foto, EG
Holssætra 1936	Oppdal	Sør- Trøndelag	3	5	NF, foto, EG
Vassendsætra 1940	Oppdal	Sør- Trøndelag	1	2	NF, foto, EG
Børja 1938	Oppdal	Sør- Trøndelag	1		NF, foto, EG
Vinndalen 1938	Oppdal	Sør- Trøndelag	1		NF, foto, EG
Grøtan 1937-?	Oppdal	Sør- Trøndelag	1	2	NF, foto, EG
Grøtsætra 1940	Oppdal	Sør- Trøndelag	1	3	NF, foto, EG
Nyhus 1936	Oppdal	Sør- Trøndelag	1	2	NF, foto, EG
Engelsjord 1936	Oppdal	Sør- Trøndelag		3	NF, foto, EG
Stølgjerdet 1939	Oppdal	Sør- Trøndelag	1	1	NF, foto, EG
Holberget 1937	Oppdal	Sør- Trøndelag	2	1	NF, foto, EG
Uvsbakken 1936	Oppdal	Sør- Trøndelag		2	NF, foto, EG
Bekken 1937	Oppdal	Sør- Trøndelag	1	2	NF, foto, EG
Uv 1936	Oppdal	Sør- Trøndelag	2	7	NF, foto, EG
Gorset 1936	Oppdal	Sør- Trøndelag	1		NF, foto, EG
Liabø 1936	Oppdal	Sør- Trøndelag		1	NF, foto, EG
Hornet 1939	Oppdal	Sør- Trøndelag	1	3	NF, foto, EG

Gård/datering	Kommune/ Område	Fylke	Tak Vånings hus	Tak Uthus	Kilde
Ørstad 1938	Oppdal	Sør- Trøndelag		1 1	NF, foto, EG
Øvre Ørstadseter 1936	Oppdal	Sør- Trøndelag		1	NF, foto, EG
Nedre Ørstadseter 1936	Oppdal	Sør- Trøndelag	1	2	NF, foto, EG
Aunsætra 1940	Oppdal	Sør- Trøndelag	1	1	NF, foto, EG
Svarthaugsætra 1936	Oppdal	Sør- Trøndelag	1	2	NF, foto, EG
Munkvollhaug 1939	Oppdal	Sør- Trøndelag		4	NF, foto, EG
Hestdalen 1938	Oppdal	Sør- Trøndelag		1	NF, foto, EG
Stenbueng 1940	Oppdal	Sør- Trøndelag		1	NF, foto, EG
Risgjerdet 1938	Oppdal	Sør- Trøndelag	1	3	NF, foto, EG
Myra 1936	Oppdal	Sør- Trøndelag	1	4	NF, foto, EG
Setsaker 1936	Oppdal	Sør- Trøndelag		1	NF, foto, EG
Mumkvoldsløkkja 1916	Oppdal	Sør- Trøndelag	1	5	TF, foto
Fossem 1939	Oppdal	Sør- Trøndelag	1 1	1 1	NF, foto, EG
Fossemsetra 1936	Oppdal	Sør- Trøndelag	1	1	NF, foto, EG
Håkkåren 1940	Oppdal	Sør- Trøndelag	1		NF, foto, EG
Skoremsætra 1936	Oppdal	Sør- Trøndelag		1	NF, foto, EG
Ner-Lo 1939	Oppdal	Sør- Trøndelag	1		NF, foto, EG
Halsen 1936	Oppdal	Sør- Trøndelag	1	1	NF, foto, EG
Forbregd 1938	Oppdal	Sør- Trøndelag	1	1	NF, foto, EG
Ålbu 1936	Oppdal	Sør- Trøndelag	1	1	NF, foto, EG
Sætrin 1938	Oppdal	Sør- Trøndelag	1	1	NF, foto, EG
Bjerke 1938	Oppdal	Sør- Trøndelag	1 1	1 1	NF, foto, EG
Eikran 1938	Oppdal	Sør- Trøndelag	1		BS, foto
Bjørnåbakken 1936	Oppdal	Sør- Trøndelag	1		BS, foto
Børja 1928	Oppdal	Sør- Trøndelag	1		TF, foto
Jon Stuen 1920	Oppdal	Sør- Trøndelag	2	2	TF, foto

Gård/datering	Kommune/ Område	Fylke	Tak Vånings hus	Tak Uthus	Kilde
Dethli 1938	Oppdal	Sør- Trøndelag	2	1	TF, foto
Kongsvold Ca. 1870	Oppdal	Sør- Trøndelag	2	7	Fagerhaug 1983, s. 8, fo.
Liabøgardane Ca. 1900	Oppdal	Sør- Trøndelag	2	3	Fagerhaug 1983, s. 27, fo
Uv-gardane Ca. 1900	Oppdal	Sør- Trøndelag	2	4	Fagerhaug 1983, s. 28, fo
«Bakarplassen» Ca. 1880	Oppdal	Sør- Trøndelag	1	1	Fagerhaug 1983, s. 29, fo
Tande 1923	Oppdal	Sør- Trøndelag		1	Fagerhaug 1983, s. 30, fo
Vollen Ca. 1920	Engan Oppdal	Sør- Trøndelag		1	Fagerhaug 1983, s. 31, fo
Nedre Vognill Ca. 1900	Oppdal	Sør- Trøndelag	3	1	Fagerhaug 1983, s. 34, fo
Ålbusgrenda Ca. 1890	Oppdal	Sør- Trøndelag	1	5	Fagerhaug 1983, s. 35, fo
Aune Ca. 1870	Oppdal	Sør- Trøndelag	1	1	Fagerhaug 1983, s. 43, fo
Drivstua Ca. 1870	Oppdal	Sør- Trøndelag	2	4	Fagerhaug 1983, s. 44 .fo
Kongsvold Ca. 1910	Oppdal	Sør- Trøndelag	3/2	1	Fagerhaug 1983, s. 46, fo
Gravaunet Ca. 1930	Oppdal	Sør- Trøndelag	1 1	1	Berg 1968, s. 6, foto
Elvelund Ca. 1900	Lønset Oppdal	Sør- Trøndelag	1	1	Fagerhaug 1983, s. 48, fo
Stølan Ca. 1900	Storlidalen Oppdal	Sør- Trøndelag	1	1	Fagerhaug 1983, s. 56, fo
Bårdsgarda 1919	Oppdal	Sør- Trøndelag	2		Fagerhaug 1983, s. 62, fo
Gaulsengsetra Ca. 1920	Oppdal	Sør- Trøndelag	1	1	Fagerhaug 1983, s. 68, fo
Tandom Ca. 1913	Oppdal	Sør- Trøndelag	1		Fagerhaug 1983, s. 61, f
Storløkjan 1916	Oppdal	Sør- Trøndelag		1	Fagerhaug 1983, s. 63, f
Bu ved Kaldvellsjøe1939	Oppdal	Sør- Trøndelag	1		Fagerhaug 1983, s. 88, f
Hjerkinn 1870-tallet	Oppdal	Sør- Trøndelag	2		Fagerhaug 1983, s. 132, f
Nyhauga 1922	Oppdal	Sør- Trøndelag	1	1	Fagerhaug 1983, s. 154, f
Håker 1907	Oppdal	Sør- Trøndelag	1	2	Fagerhaug 1983, s. 156, f
Fevold 1910-25	Malvik	Sør- Trøndelag	1		TF, foto
Berkåk 1875-96	Rennebu	Sør- Trøndelag	1 2	2 2	NF, foto A.Lindahl
1875-96	Rennebu	Sør- Trøndelag	1	2	NF, foto A.Lindahl

Gård/datering	Kommune/ Område	Fylke	Tak Vånings hus	Tak Uthus	Kilde
Rønningen 1936	Rennebu	Sør- Trøndelag	1	1	NF, foto, EG
Uv, ca. 1860	Rennebu	Sør- Trøndelag	1		Sundt 1976, s. 98, tegn.
Hallgutut 1941	Støren	Sør- Trøndelag	1		NF, oppm., EG
Fjældsæter 1934	Trondheim	Sør- Trøndelag	1	1	TF, foto
Voldsminde 1935	Trondheim	Sør- Trøndelag	1		TF, foto
Ilsviken 1939	Trondheim	Sør- Trøndelag	1		TF, foto
Nidelven 1910	Trondheim	Sør- Trøndelag		2	Bjørli 2011 s. 109, foto
Røros 1936	Røros	Sør- Trøndelag	1	4	NF, foto
Hovde Ca. 1920	Ørland	Sør- Trøndelag	2	1 1	Vreim 1929 s. 36-37, foto
Skjelstad Ca. 1905	Hegra Stjørdal	Nord- Trøndelag	5	10 1	Berg 1968 s. 254, rek.
Nedre Stjørdal kapellang., 1867	Stjørdal	Nord- Trøndelag	1	3	Svendsen 1982, s. 10, f.
Hansvik Ca. 1870	Vikna	Nord- Trøndelag	1 1	5	Berg 1968 s. 260, rek.
Borgann Ca. 1900	Vikna	Nord- Trøndelag	12 1/1	30	Berg 1968 s. 264, rek.
Øyesvoll 1890-åra	Overhalla	Nord- Trøndelag	2	9	Berg 1968 s. 266, rek.
Tømmervika Ca. 1900	Nærøy	Nord- Trøndelag	1	1 1	Bremset H. 2000, 168, f.
Bjørndalen 1913	Nærøy	Nord- Trøndelag	1		Bremset H. 2000, 312, f.
Nakling 1910	Nærøy	Nord- Trøndelag	1	1 1	Bremset H. 2000, 514, f.
Foldereid Ca, 1900	Nærøy	Nord- Trøndelag	1		Bremset H. 2000, 527, f.
Måneset Ca. 1900	Nærøy	Nord- Trøndelag	1		Bremset H. 2000, 569, f.
Lierne 1936	Lierne	Nord- Trøndelag	2	1	NF, foto
Jule 1920	Lierne	Nord- Trøndelag	1		TF, foto
Tunnsjø Ca. 1880	Nordli Lierne	Nord- Trøndelag	3	8 8	Berg 1968 s. 267, rek.
Alstadhaug pr.g. Ca. 1900	Levanger	Nord- Trøndelag	2		Svendsen 1982, s. 5, f.
Huslia Ca. 1936-37	Steinkjer	Nord- Trøndelag	1	2 1	Venebo 2008 s. 206-07, f.
Aunetrø Ca. 1920	Tydal	Nord- Trøndelag	1		Tøsse 1991 s. 51, foto

Gård/datering	Kommune/ Område	Fylke	Tak Vånings hus	Tak Uthus	Kilde
Storerikvollen 1910	Tydal	Nord- Trøndelag	1	1	Tøsse 1991 s. 81, foto
Åsdal 1915	Tydal	Nord- Trøndelag	1		Tøsse 1991 s. 215, foto
Henmo 1936	Tydal	Nord- Trøndelag	1		Tøsse 1991 s. 256, foto
Nordre Billingsvollen 1917	Verdal	Nord- Trøndelag	1	1	Dillan 1973 s. 75, foto
Dalumsvollen 1919	Verdal	Nord- Trøndelag	1	1	Dillan 1973 s. 85, foto
Eklesvollen 1919	Verdal	Nord- Trøndelag	1	1	Dillan 1973 s. 87, foto
Fåravollen 1937	Verdal	Nord- Trøndelag	1	1 1	Dillan 1973 s. 99, foto
Havervollen Ca. 1910	Verdal	Nord- Trøndelag	1	1	Dillan 1973 s. 110, foto
Helbergvollen 1938	Verdal	Nord- Trøndelag	1	1	Dillan 1973 s. 112, foto
Karmhusvollen 1940	Verdal	Nord- Trøndelag	1	1	Dillan 1973 s. 135, foto
Landfaldvollen 1938	Verdal	Nord- Trøndelag	1	1	Dillan 1973 s. 150, foto
Langdalsvollen 1937	Verdal	Nord- Trøndelag	1	1	Dillan 1973 s. 152, foto
Lundavollen 1920	Verdal	Nord- Trøndelag	1		Dillan 1973 s. 156, foto
Lyngsvollen 1914	Verdal	Nord- Trøndelag	1	1	Dillan 1973 s. 157, foto
Melavollen 1904	Verdal	Nord- Trøndelag	1	1	Dillan 1973 s. 159, foto
Melbyvollen 1919	Verdal	Nord- Trøndelag	1	1	Dillan 1973 s. 160, foto
Sjetthølvollen 1929	Verdal	Nord- Trøndelag	1	1	Dillan 1973 s. 173, foto
Tinsvollen 1916	Verdal	Nord- Trøndelag	1	1	Dillan 1973 s. 188, foto
Tortåsvollen 1920	Verdal	Nord- Trøndelag	1	1	Dillan 1973 s. 191, foto
Tronsmovollen 1912	Verdal	Nord- Trøndelag	1	1/1	Dillan 1973 s. 192, foto
Vargstadvollen 1938	Verdal	Nord- Trøndelag	1	1	Dillan 1973 s. 194, foto
Vollavollene 1937	Verdal	Nord- Trøndelag	1	1	Dillan 1973 s. 199, foto
Vukuvollen 1914	Verdal	Nord- Trøndelag	1		Dillan 1973 s. 201, foto
Ydsevollen Ca. 1920	Verdal	Nord- Trøndelag	1	1	Dillan 1973 s. 205, foto
Litlenget 1927	Verdal	Nord- Trøndelag	1	2	Skei 1982 s. 137, tegn.
Agleåsen Ca. 1930	Snåsa	Nord- Trøndelag	1	2	Skei 1982 s. 148, tegn.

Gård/datering	Kommune/ Område	Fylke	Tak Vånings hus	Tak Uthus	Kilde
Titternes Ca. 1908	Dønna	Nordland	5	10	Berg 1968 s. 269, rek.
Nordvik Ca. 1920	Dønna	Nordland	1		BS, foto
Ankenæs 1908	Taraldsvik Narvik	Nordland		1	RaB, foto
Longset Ca. 1895	Nesna	Nordland	4	9	Berg 1968 s. 270, rek.
Eiterågå Ca. 1880	Nord-Rana	Nordland	4	19	Berg 1968 s. 272, rek.
Novik Ca. 1885	Gildeskål	Nordland	5	15	Berg 1968 s. 273, rek.
Alstahaug prg. 1905	Alstahaug	Nordland	2		BS, foto
Osbakk Ca. 1895	Beiarn	Nordland	10	30	Berg 1968 s. 275, rek.
Klokkergården 1905	Bindal	Nordland	1		RaB, foto
Reppen 1905	Bindal	Nordland	1		RaB, foto
Hunstad Ca. 1881	Bodin	Nordland	9	15	Berg 1968 s. 277, rek.
Sverdrupsgården 1918	Reine Moskenes	Nordland	1		RaB, foto
Nedre Misvær Ca. 1890	Skjerstad	Nordland	10	40	Berg 1968 s. 280-81, rek.
Øvre Misvær Ca. 1880	Skjerstad	Nordland	7	23	Berg 1968 s. 283, rek.
Jørnvik Ca. 1900	Hamarøy	Nordland	5	9	Berg 1968 s. 284, rek.
Brokløys Ca. 1890	Sortland	Nordland	7	16	Berg 1968 s. 286-87, rek.
Rognan Ca. 1885	Saltdal	Nordland	1	1	Berg 1968 s. 7, foto
Raftsundet 1875-96	Hadsel	Nordland		1	NF, foto A.Lindahl
1875-90	Lødingen	Nordland	2	3	NF, foto A.Lindahl
1875-96	Vågan	Nordland	1	1	NF, foto A.Lindahl
Reknes 1875-96	Vågan	Nordland	1	1	NF, foto A.Lindahl
Lenes 1909	Hemnes	Nordland	1	1	TF, foto
Innigarden, Ca. 1910	Vefsn	Nordland	3	7	Berg/Nilsen 1988, s. 23 f
Langjordsetra, Ca. 1930	Vefsn	Nordland		2	Berg/Nilsen 1988, s. 70 f
Borgevær Ca. 1900	Vestvågøy	Nordland	3		RaB, foto

Gård/datering	Kommune/ Område	Fylke	Tak Vånings hus	Tak Uthus	Kilde
Rognan Ca. 1885	Saltdal	Nordland	Ca. 4	Ca. 20	Berg 1968 s. 7, foto
Øvergården 1880-åra	Bjarkøy	Troms	16	12	Berg 1968 s. 290, rek.
Kalfardnes 1880	Torsken	Troms	6	21	Berg 1968 s. 293, rek.
Botn 1885	Torsken	Troms	2	10	Berg 1968 s. 294, rek.
Sifjord Ca. 1885	Torsken	Troms	2	6	Berg 1968 s. 295, rek.
Erisfjord 1890	Berg	Troms	6	19	Berg 1968 s. 297
Mefjordvær Ca. 1895	Berg	Troms	2 3	11 15	Berg 1968 s. 301, rek.
Straumen Ca. 1889	Tromsøysund	Troms	2	13	Berg 1968 s. 302, rek.
Lanes Ca. 1890	Malangen	Troms	4	21	Berg 1968 s. 303, rek.
Ulfsfjord 1889	Ulfsfjord	Troms	1	3	NF, A.Lindahl Foto
Tangnesland 1930-40	Kvæningen	Troms	1		NTM, foto
Baddangen 1930-35	Kvæningen	Troms	1	1	NTM, foto
1889-99	Lyngen	Troms	1		NF, foto A.Lindahl
Skibotn 1937	Lyngen	Troms	3 1	1	NTM, foto
Lyngseidet 1930	Lyngen	Troms	1		NTM, foto
Lyngseidet 1875-90	Lyngen	Troms	1		NF, foto A.Lindahl
Ansjøn 1925	Nordreisa	Troms	1		NTM, foto
Snemyr 1930	Nordreisa	Troms	1		NTM, foto
Storvik 1925	Nordreisa	Troms	1		NTM, foto
Olderdalen 1920-29	Kåfjord	Troms	1		NTM, foto
Samuelsberg 1911	Kåfjord	Troms	1	1	NTM, foto
Birtavarre 1900	Kåfjord	Troms	1	1	NTM, foto
Skibotn 1916	Storfjord	Troms	1	2	RaB, foto
Lebesby 1909	Lebesby	Finnmark	1		BS, foto
Laksefjord 1909	Lebesby	Finnmark	1		NF, foto

Gård/datering	Kommune/ Område	Fylke	Tak Vånings hus	Tak Uthus	Kilde
Sandnes 1890-99	Sør-Varanger	Finnmark	1		BS, foto
Svanvik Ca. 1900	Sør-Varanger	Finnmark	1	1	BS, foto
Neiden Ca. 1940	Sør-Varanger	Finnmark	1		Nystrøm 1982 s. 79, foto
Neiden Ca. 1940	Sør-Varanger	Finnmark		1	Nystrøm 1982 s. 82, foto
Lonkuselv Ca. 1940	Sør-Varanger	Finnmark		1/1	Nystrøm 1982 s. 85, foto
Beddari-gården Ca. 1940	Sør-Varanger	Finnmark	1	2	Nystrøm 1982 s. 96, foto
Levajok 1933	Tana	Finnmark		1	BS, foto
Polmak 1899	Tana	Finnmark	1		BS, foto
Assebakte Ca. 1900	Karasjok	Finnmark	1	1	BS, foto
A,Andersens hus 1933	Karasjok	Finnmark	1		BS, foto
Karasjok 1940	Karasjok	Finnmark	1	1 1	NF, foto
Kautokeino 1882-83	Kautokeino	Finnmark	2	2	Borgen 1995 s. 25, foto
Talvik 1940	Alta	Finnmark	1	1	Nystrøm 1982 s. 15, foto
Bossekop Ca. 1940	Alta	Finnmark	1		Nystrøm 1982 s. 20, foto
Bossekop Ca. 1940	Alta	Finnmark	1	1	Nystrøm 1982 s. 20, foto
Bukta Ca. 1940	Alta	Finnmark	3		Nystrøm 1982 s. 27, foto
Buktabakken Ca. 1940	Alta	Finnmark	2	1	Nystrøm 1982 s. 34, foto
Alta Ca. 1940	Alta	Finnmark	1		Nystrøm 1982 s. 40, foto
Stallogargo Ca. 1940	Kvaløya	Finnmark		1	Nystrøm 1982 s. 59, foto
Nyelv Ca. 1940	Nesseby	Finnmark		1	Nystrøm 1982 s. 80, foto

Litteratur:

Aust-Agder arv : årbok 2012, Arendal 2012 (AAA)

Arne Berg, *Norske gardstun*, Universitetsforlaget 1968

Arne Berg, *Norske hus frå mellomalderen*, bd. 1, Landbruksforlaget 1989

Arne Berg og Dag Nilsen, *Vefsn bygdebok*, Mosjøen 1988

Rikard Berge, *Vinje og Rauland*, I, Stavanger 1940

Trond Bjorli og Kjetil Jacobsen, *Norge i farger : Bilder fra Albert Kahns verdensarkiv : 1910*, Forlaget Press/Norsk Folkemuseum 2011

Kjell Borgen, *Samenes gårder i indre Finnmark : Naturlilpassing, form og kulturelle konvensjoner fra 1900 til 1990*, FOK-programmets skriftserie nr. 25, 1995

Runbjørg Bremset Hansen, *Nærøyfolket 1800-1920*, Nærøy 2000

Axel Christophersen og Sæbjørg W. Nordeide, *Kaupangen ved Nidelva*, Riksantikvarens skrifter nr. 7, Trondheim 1994

A.L. Colli, *Skiersfjordens historie i tekst og bilder*, 1-2, Kria. 1902

Johan Christian Dahl 1788-1857 : Jubileumsutstilling 1988, Katalog, Uddevalla Sverige 1988

Øystein Dalland, *Telemark – I lys av vannet*, Landbruksforlaget 2001

Ingolf Dillan, *Seterbruket i Verdalen*, Verdalen 1973

Øystein Ekroll, *Ei anna historie – norsk mellomalder i arkeologisk lys*, Tapir akademisk forlag 2006

Arnfinn Engen (red.), *Gudbrandsdalen : En kulturhistorie*, ARFO 2010

Tore Fagerhaug m.fl. (red.), *Slik var det – Bildealbum frå Oppdal*, Oppdal 1983

Peter Fjågesund, *Til Telemark : Utlendingers reiser på 1800-tallet*, Landbruksforlaget 2001

Tore Fossum, «Såg och sågkvern : Norge», *KLNM*, bd. 17, (??) Viborg 1982

Tone Klev Furnes, *Amaldus Nielsen : Kystens Maler*, Andresen & Butenschøn 2000

Tor Kjetil Gardåsen, *Gamle Telemark*, Fylkesmuseet i Telemark og Grenland 1994

Jon Bojer Godal, *Tekking og kledning med emne frå skog og mark*, Akademika forlag 2012

Arne I. Hoem, *Drammen og omland i gamle dager*, Drammens museum 1977

Johan E. Holand (red.), *Telemark*, Gyldendal 1975

Magnus Hydle, *Nordstrand før og nå*, Oslo 1942

Jutulen 2013, Årsskrift frå Vågå Historielag

Fredrik Jensen, *Nevlunghavn – serr'u*, Nevlunghavn 1988

Inge Krokann, *Det store hamskiftet i bondesamfunnet*, (1942) Det norske samlaget, 1982

Hans Emil Lidén, «Tegl», *KLNM*, b. 18, (1956-1978), Viborg 1982

Kjell Magnussen, «Paa Dansk Maneer», *Selskapet for Oslo byes Vel, 400-års jubileum 1988: Christian 4: Konge 1588-1648*, 1988, s. 62 f.

- Terje Martinsen, *Røyken : Bygda og menneskene : 1840-1940*, Røyken 2004
- Johan Meyer, *Fortids Kunst i Norges Bygder, Telemarken 1*, Tinn, Gransherred, Hovin, Tuddal, (1918) Forum forlag 1987a
- Johan Meyer, *Fortids Kunst i Norges Bygder, Telemarken III*, Lunde, Bø og Seljord, (1918) Forum forlag, Oslo 1987b
- Johan Meyer, *Fortids Kunst i Norges Bygder, Telemarken IV*, Kviteseid og Laardal, (1918) Forum forlag, Oslo 1987c
- Johan Meyer, *Fortids Kunst i Norges Bygder, Telemarken V*, Fyresdal, Vraadal, Nissedal og Nordre Tørdal, (1918) Forum forlag, 1987d
- Johan Meyer, *Fortids Kunst i Norges Bygder, Telemarken VI*, Vinje og Rauland, (1918) Forum forlag, 1987e
- Johan Meyer, *Fortids Kunst i Norges Bygder, Numedal II*, Veggli, Rollag, Flesberg, Svene og Lyngdal, (1918) Forum forlag, 1987f
- Johan Meyer, *Fortids Kunst i Norges Bygder, Sunndalen på Møre*, (1918) Forum forlag, 1987g
- Johan Meyer, *Fortids Kunst i Norges Bygder, Gudbrandsdalen 1*, Hedalen og Kvikne, Forum forlag, 1987h
- Johan Meyer, *Fortids Kunst i Norges Bygder, Gudbrandsdalen II*, Lom og Skjaak, (1918) Forum forlag, 1987i
- Johan Meyer, *Fortids Kunst i Norges Bygder, Gudbrandsdalen III*, Vaage, Sell og Nedre Hedalen, (1918) Forum forlag, 1987j
- Johan Meyer, *Fortids Kunst i Norges Bygder, Gudbrandsdalen IV*, Lesje og Lesjeskogen, (1918) Forum forlag, 1987k
- Johan Meyer, *Fortids Kunst i Norges Bygder, Gudbrandsdalen V*, Dovre, (1918) Forum forlag, 1987l
- Johan Meyer, *Fortids Kunst i Norges Bygder, Østerdalen : Søndre Østerdalen med Ytre Rendalen, Sollien og Solør*, Oslo 1936
- Eli Moen, *Modum – Ei bygd, tre elver : Industrialisering av ei østlandsbygd 1870-1940*, Vikersund kommune 1993
- Dag Myklebust, «Historien 1844-1914», *Fortidsminnesmerkeforeningens årbok 1993*, Oslo 1994
- Vihelm Møller (red.), *Vestfold*, Gyldendal 1980
- Arnved Nedkvitne og Per G. Norseng, *Oslo bys historie : Byen under Eikaberg*, Cappelen 1991
- Anders Sandvig, *Seterliv og seterstell : Et bidrag til Gudbrandsdalske setrers historie*, Oslo 1942
- Erik Schia, *Oslo innerst i Viken : Liv og virke i middelalderbyen*, Aschehoug 1991
- Jarle Skei, *Husmannen og husmannsplassen : Kulturminner i Nord-Trøndelag*, Steinkjer 1982
- Inger Skjøtskift, «Oppgangssaga i Vinje», *Fortidsvern*, 3/1999
- Løve Stokke, *Hus og husbygging i Romsdalen : Ord og uttrykk, byggjeskikk og handverkstradisjon*, (1937), Romdalsmuseet 1997

Eilert Sundt, *Om bygnings-skikken på Landet i Norge*, (1862), Gyldendal 1976
Ola Ølgard Svendsen, *Fredete hus og anlegg 2, Nord-Trøndelag*, Universitetsforlaget 1982
Sigvart Tøsse, *Bygdebok for Tydal : Bygdehistoria ca. 1900-1991*, bd. II, Tydal 1991
Yngvar Ustvedt (red.), *Norges kyst i litteratur og maleri*, Andresen & Butenschøn 2001
Odd H. Vanebo (m.fl.), *Norges vakreste bygd – Beitstad i fortid og nåtid*, Beitstad 2008
Kristofer Visted og Hilmar Stigum, *Vår gamle bondekultur*, bd. I, Cappelen 1975
Halvor Vreim, «Tun og gårds plass», *Fortidsminneforeningens årbok 1929*, Oslo 1930, s. 1 f.
Kåre Øvergard (m.fl.), *Jostedal kyrkje : Fakta, segn og soge gjennom 350 år*, Skald 2010

Arkiver/gallerier:

Hadeland Folkemuseum, HaM
Hedmark Museum, HM
Historiske Foto-Marnadal og Audnedal, MogA, HFMA
Jærmuseet, JæM
Lillehammer kunstmuseum, LK
Nasjonalmuseet – Nasjonalgalleriet, NG
Nord-Troms Museum, NTM
Norsk Folkemuseum, NF
Norsk Folkemuseum – Johan Meyers samling, JM
Norsk Folkemuseum – Erling Gjones samling, EG
Norsk Folkemuseum, Axel Lindahl, 1841-1906, fotografier
Norsk Folkemuseum Anders B. Wilse, 1865-1940, fotografier,
Norsk Folkemuseum, Borgensamlingen, BS
Rasmus Meyers samlinger, RaM
Riksantikvarens bildebase, RaB
Romsdalsmuseet, RoM
Ryfylke Museum, RM
Sverresborg museum, SM
Telemark Museum, TM
Trøndelag Folkemuseum, TF
Østfold fylkes billedarkiv, ØFB

Norsk institutt for kulturminneforskning er et uavhengig forsknings- og kompetansemiljø med kunnskap om norske og internasjonale kulturminner.

Instituttet driver forskning og oppdragsvirksomhet for offentlig forvaltning og private aktører på felter som by- og landskapsplanlegging, arkeologi, konservering og bygningsvern.

Våre ansatte er konservatorer, arkeologer, arkitekter, ingeniører, geografer, etnologer, samfunnsvitere, kunsthistorikere, forskere og rådgivere med spesiell kompetanse på kulturarv og kulturminner.

www.niku.no

NIKU Rapport 67
ISSN 1503-4895
ISBN 978-82-8101-201-1

NIKU hovedkontor
Storgata 2
Postboks 736 Sentrum
0105 OSLO
Telefon: 23 35 50 00

NIKU Tønsberg
Farmannsveien 30
3111 TØNSBERG
Telefon: 934 66 230

NIKU Bergen
Dreggsallmenningen 3
Postboks 4112 Sandviken
5835 BERGEN
Telefon: 922 89 252

NIKU Trondheim
Kjøpmannsgata 25
7013 TRONDHEIM
Telefon: 922 66 779 /
405 50 126

NIKU Tromsø
Framsenteret
Hjalmar Johansens gt. 14
9296 TROMSØ
Telefon: 77 75 04 00